ประกาศองค์การบริหารส่วนตำบลพุขาม

เรื่อง ประกาศใช้แผนเผชิญเหตุภัยหนาว องค์การบริหารส่วนตำบลพุขาม ปี ๒๕๖๓ - ๒๕๖๔

.....

พระราชบัญญัติสภาตำบลและองค์การบริหารส่วนตำบล พ.ศ. ๒๕๓๗ แก้ไขเพิ่มเติมถึง (ฉบับที่ ๗) พ.ศ. ๒๕๖๒ มาตรา ๖๗ (๔) ได้บัญญัติให้องค์การบริหารส่วนตำบลมีหน้าที่ต้องทำ ในเขตองค์การบริหารส่วนตำบล ในการป้องกันและบรรเทาสาธารณภัยในพื้นที่ และตามพระราชบัญญัติป้องกันและบรรเทาสาธารณภัย พ.ศ. ๒๕๕๐ มาตรา ๑๕ และแผนการป้องกันและบรรเทาสาธารณภัยแห่งชาติ พ.ศ. ๒๕๕๘ บทที่ ๓ หลักการจัดการความเสี่ยงจากสาธารณภัย ข้อ ๓.๒.๒ ระดับปฏิบัติการ (๘) กองอำนวยการป้องกันและบรรเทาสาธารณภัยองค์การบริหารส่วนตำบล(กอปภ.อบต.) ทำหน้าที่อำนวยการ ควบคุม ปฏิบัติการป้องกันและบรรเทาสาธารณภัย และเผชิญเหตุ เมื่อเกิดสาธารณภัยขึ้น พร้อมทั้งจัดทำแผนปฏิบัติการในการป้องกันและบรรเทาสาธารณภัยองค์การบริหารส่วนตำบล ให้สอดคล้องกับแผนการป้องกันและบรรเทาสาธารณภัยจังหวัด และแผนการป้องกันและบรรเทาสาธารณภัยอำเภอ

องค์การบริหารส่วนตำบลพุขาม ได้ดำเนินการจัดทำเผชิญเหตุภัยหนาว ปี ๒๕๖๓ - ๒๕๖๔ เพื่อให้มีความสอดคล้องกับสถานการณ์ปัจจุบัน ครอบคลุมตั้งแต่การเตรียมความพร้อม การจัดการในภาวะฉุกเฉิน และการสนับสนุนในด้านต่างๆ เรียบร้อยแล้ว โดยจัดทำเผชิญเหตุภัยหนาว ปี ๒๕๖๓ - ๒๕๖๔ ขององค์การบริหารส่วนตำบลพุขาม ให้มีข้อเท็จจริงสอดคล้องกับแผนการป้องกันและบรรเทาสาธารณภัยจังหวัด และแผนการป้องกันและบรรเทาสาธารณภัยอำเภอ

จึงประกาศให้ทราบโดยทั่วกัน

ประกาศ ณ วันที่ ๒๔ เดือน ธันวาคม พ.ศ.๒๕๖๓

(นายรังสรรค์ เดชะปิยะมิตร)

นายกองค์การบริหารส่วนตำบลพุขาม

ร่าง.....

ผู้พิมพ์.....

ตรวจ.....

แผนเผชิญเหตุภัยหนาว
องค์การบริหารส่วนตำบลพุขาม ปี ๒๕๖๓ – ๒๕๖๔

กองอำนวยการป้องกันและบรรเทาสาธารณภัยองค์การบริหารส่วนตำบลพุขาม

สำนักงานปลัดองค์การบริหารส่วนตำบลพุขาม

งานป้องกันและบรรเทาสาธารณภัย

คำนำ

สถานการณ์สาธารณภัยในปัจจุบันมีแนวโน้มเกิ ดขึ้นอย่างต่อเนื่องและซับซ้อนมากขึ้น มีสาเหตุเนื่องจากความแปรปรวนของสภาพภูมิอากาศของโลก ความเสื่อมโทรมของทรัพยากรธรรมชาติ ประกอบกับการเปลี่ยนแปลงโครงสร้างของสังคมไทยจากสังคมชนบทไปสู่สังคมเมืองอย่างรวดเร็ว ทำให้ประชาชนมีโอกาสอยู่ในพื้นที่เสี่ยงภัยเ พิ่มมากขึ้น ส่งผลให้ความเสียหายจากสาธารณภัยทวีความรุนแรงมากยิ่งขึ้น ทั้งภัยที่เกิดจากธรรมชาติ เช่น วาตภัย อุทกภัย ภัยหนาว ภัยแล้ง และภัยที่เกิดจากการกระทำของมนุษย์ เช่น อัคคีภัย ภัยจากการคมนาคมขนส่ง อุบัติภัย และภัยจากสารเคมีและวัตถุอันตราย เป็นต้น

องค์การบริหารส่วนตำบลพุขาม จึงได้จัดทำ แผนเผชิญเหตุ ภัยหนาว ปี ๒๕๖๓ - ๒๕๖๔ ขึ้น โดยมีวัตถุประสงค์หลักเพื่อกำหนดขั้นตอนการปฏิบัติงานและป้องกันความเสียหายซึ่งเกิดจาก ภัยหนาว ให้ประชาชนได้รับความเสียหายน้อยที่สุด ตลอดจนกำหนดกระบวนการการบรรเทาความเดือดร้อนของประ ชาชนตำบลพุขามตามศักยภาพขององค์การบริหารส่วนตำบลพุขาม กองอำนวยการป้องกันและบรรเทาสาธารณภัย องค์การบริหารส่วนตำบลพุขาม จึงได้กำหนดแนวทางการดำเนินการป้องกันและบรรเทาสาธาณภัยและจัดทำ แผนเผชิญเหตุ ภัยหนาว ปี ๒๕๖๓ - ๒๕๖๔ เพื่อใช้เป็นแนวทางปฏิบัติและประเมินผล เพื่อใ ห้เกิดผลสัมฤทธิ์และประโยชน์สูงสุดต่อประชาชน

กองอำนวยการป้องกันและบรรเทาสาธารณภัยองค์การบริหารส่วนตำบลพุขาม
สำนักงานปลัดองค์การบริหารส่วนตำบลพุขาม
งานป้องกันและบรรเทาสาธารณภัย

สารบัญ

หน้า

๑.สถานการณ์ ๑

๑.๑ สถานการณ์ทั่วไป ๑

๑.๒ สถานการณ์เฉพาะ ๔

๒. ภารกิจ ๗

๓. วัตถุประสงค์ ๘

๔. ขอบเขตของสาธารณภัย ๘

๕. ความรุนแรงของสาธารณภัย ๑๐

๖. องค์กรปฏิบัติ ๑๑

๗. ขั้นตอนการปฏิบัติ ๑๒

๘. การสื่อสารในภาวะฉุกเฉิน ๑๓

๙. ภาคผนวก

ก.รายชื่อผู้ป่วยที่มีภาวะพึ่งพิง (Long Term Care)

แผนเผชิญเหตุภัยหนาว
องค์การบริหารส่วนตำบลพุขาม ปี ๒๕๖๓ - ๒๕๖๔

อ้างถึง ๑. พระราชบัญญัติป้องกันและบรรเทาสาธารณภัย พ.ศ. ๒๕๕๐

๒. พระราชบัญญัติสภาตำ บลและองค์การบริหารส่วนตำ บล พ.ศ. ๒๕๓๗ แก้ไขเพิ่มเติมถึง (ฉบับที่ ๗)

๓. แผนป้องกันและบรรเทาสาธารณภัยแห่งชาติ พ.ศ. ๒๕๕๘

๔. แผนการป้องกันและบรรเทาสาธารณภัยจังหวัดเพชรบูรณ์ พ.ศ. ๒๕๕๘

๑.สถานการณ์

๑.๑ สถานการณ์ทั่วไป

กองบัญชาการป้องกันและบรรเทาสาธารณภัยแห่งชาติแจ้งว่า ได้ติดตามสภาพอากาศร่วมกับกรมอุตุนิยมวิทยา พบว่าประเทศไทยได้เข้าสู่ฤดูหนาวตั้งแต่วันที่ ๒๒ ตุลาคม ๒๕๖๓ และจากการคาดหมายลักษณะอากาศช่วงฤดูหนาวของประเทศไทย พบว่าช่วงเวลาที่มีอากาศหนาวเย็นที่สุดจะเริ่มตั้งแต่ประมาณกลางเดือนธันวาคม ๒๕๖๓ ถึงปลายเดือนมกราคม ๒๕๖๔ และฤดูหนาวจะสิ้นสุดประมาณปลายเดือนกุมภาพันธ์ ๒๕๖๔ โดยคาดการณ์ว่าในพื้นที่ภาคเหนือจะมีอากาศหนาวถึงหนาวจัดในบางพื้นที่ โดยเฉพาะบริเวณยอดดอย ยอดภู และเทือกเขาจะมีอากาศหนาวจัดและมีน้ำค้างแข็งเกิดขึ้นได้บ่อยครั้ง เพื่อให้การเตรียมการป้องกันและแก้ไขปัญหา ภัยหนาว ปี ๒๕๖๓ - ๒๕๖๔ เป็นไปอย่างมีประสทิทธิภาพ องค์การบริหารส่วนตำบลพุขาม จึงได้ จัดทำแผนเผชิญเหตุ ภัยหนาว ขององค์การบริหารส่วนตำบลพุขาม ปี ๒๕๖๓ - ๒๕๖๔ ขึ้น

๑.๑.๑ ลักษณะภูมิประเทศ

ลักษณะภูมิประเทศของตำบลพุขามโดยทั่วไปมีสภาพพื้นที่เป็นที่ ราบ มีแม่น้ำป่าสักไหลผ่านทางทิศตะวันออก เป็นแนวแบ่งเขตกับตำบลนาสนุ่น อำเภอศรีเทพ ลำห้วยตะคร้อไหลผ่านทางทิศใต้ เป็นแนวแบ่งเขตกับตำบลโคกสะอาด อำเภอศรีเทพ จังหวัดเพชรบูรณ์

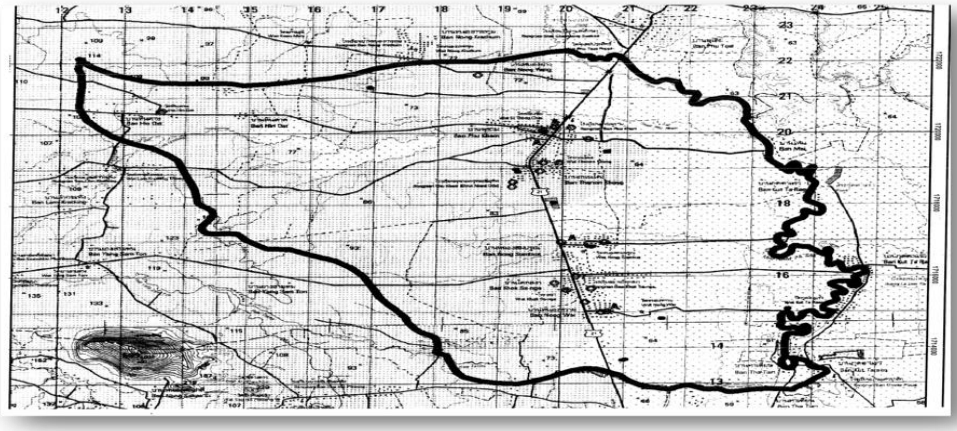

ภาพแสดงลักษณะภูมิประเทศของตำบลพุขาม

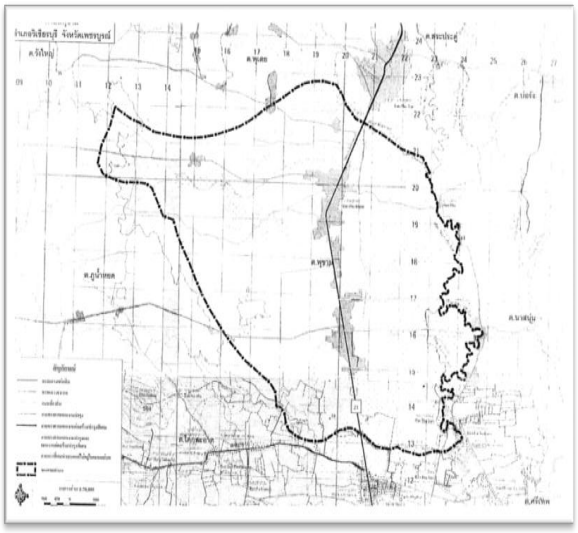

ภาพแสดงที่ตั้งของตำบลพุขาม

ทิศเหนือ ติดต่อเขตตำบลพุเตย อำเภอวิเชียรบูรณ์ จังหวัดเพชรบูรณ์

ทิศใต้ ติดต่อเขตตำบลโคกสะอาด อำเภอศรีเทพ จังหวัดเพชรบูรณ์

ทิศตะวันออก ติดต่อเขตตำบลนาสนุ่น อำเภอศรีเทพ จังหวัดเพชรบูรณ์

ทิศตะวันตก ติดต่อเขตตำบลภูน้ำหยด อำเภอวิเชียรบุรี จังหวัดเพชรบูรณ์

๑.๑.๒ อาณาเขต

ตำบลพุขาม มีพื้นที่ประมาณ ๘๔.๑๐๔ ตารางกิโลเมตร หรือประมาณ ๕๓,๕๘๑ ตำบลพุขามเป็นหนึ่งใน ๑๔ ตำบล ของอำเภอวิเชียรบุรี อยู่ห่างจากอำเภอวิเชียรบุรีมาทางทิศใต้ เป็นระยะทางประมาณ ๑๗ กิโลเมตรห่างจากจังหวัดเพชรบูรณ์ ๑๑๔ กิโลเมตร

๑.๑.๓ เขตการปกครอง

ตำบลพุขามมีจำนวนเนื้อที่ ทั้งสิ้น ๘๔.๑๐๔ ตารางกิโลเมตร โดยมีการแบ่งเขตการปกครองออกเป็น ๑๐ หมู่บ้าน โดยแต่ละหมู่บ้านมีอาณาเขตและเนื้อที่ดังนี้

พื้นที่หมู่ที่ ๑ บ้านพุขาม	เนื้อที่ประมาณ	๔.๕๑	ตร.กม.
พื้นที่หมู่ที่ ๒ บ้านพุขาม	เนื้อที่ประมาณ	๓.๐๗	ตร.กม.
พื้นที่หมู่ที่ ๓ บ้านถนนโค้ง	เนื้อที่ประมาณ	๓.๕๑	ตร.กม.
พื้นที่หมู่ที่ ๔ บ้านพุขาม	เนื้อที่ประมาณ	๐.๗๙๒	ตร.กม.
พื้นที่หมู่ที่ ๕ บ้านพุขาม	เนื้อที่ประมาณ	๑๙.๕๗	ตร.กม.
พื้นที่หมู่ที่ ๖ บ้านหนองสมบูรณ์	เนื้อที่ประมาณ	๘.๖๑๖	ตร.กม.
พื้นที่หมู่ที่ ๗ บ้านโคกสง่า	เนื้อที่ประมาณ	๑๑.๐๗	ตร.กม.
พื้นที่หมู่ที่ ๘ บ้านหนองหวาย	เนื้อที่ประมาณ	๑๔.๗๑๖	ตร.กม.
พื้นที่หมู่ที่ ๙ บ้านหนองกระทุ่ม	เนื้อที่ประมาณ	๖.๔๑	ตร.กม.
พื้นที่หมู่ที่ ๑๐ บ้านหินดาด	เนื้อที่ประมาณ	๑๑.๘๔	ตร.กม.

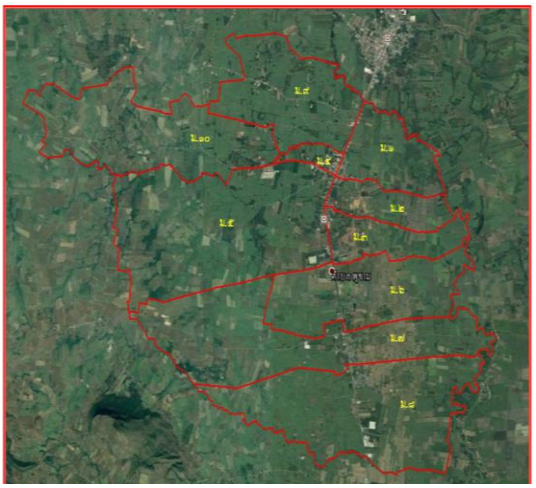

ภาพแสดงอาณาเขตหมู่บ้านในตำบลพุขาม

๑.๑.๔ ประชากร

หมู่ที่	ชื่อหมู่บ้าน	ชาย (คน)	หญิง (คน)	รวม (คน)	จำนวน	ชื่อกำนัน/ผู้ใหญ่บ้าน
๑	บ้านพุขาม	๔๘๕	๔๗๙	๙๖๔	๓๑๘	นายเกษม เดชชนะ
๒	บ้านพุขาม	๒๘๔	๓๑๐	๕๙๔	๒๐๒	นายสันติ พงษ์ธานี
๓	บ้านถนนโค้ง	๑๙๔	๒๑๑	๔๐๕	๑๒๑	นางสาววันเฉลิม ภัยฉกรรณ์
๔	บ้านพุขาม	๓๑๓	๓๕๒	๖๖๕	๒๓๘	นายชลวิวัฒน์ โชติพรม
๕	บ้านพุขาม	๔๖๘	๔๗๘	๙๔๖	๓๗๐	นายโกศล วงศ์สุนทร
๖	บ้านหนองสมบูรณ์	๕๑๘	๕๓๓	๑,๐๕๑	๒๘๖	นายคำพอง สีกะพา
๗	บ้านโคกสง่า	๖๔๙	๖๗๕	๑,๓๒๔	๔๔๓	นายวิชัย สีพุด
๘	บ้านหนองหวาย	๕๑๐	๔๖๘	๙๗๘	๒๘๖	นายสมบัติ สีพันธุ์
๙	บ้านหนองกระทุ่ม	๓๓๒	๓๔๖	๖๗๘	๒๑๔	นายสมศักดิ์ สิงหากัน
๑๐	บ้านหินดาด	๓๕๐	๓๖๓	๗๑๓	๒๔๔	นายเด่นชัย แจ้งสว่าง
รวม		**๔,๑๐๓**	**๔,๒๑๕**	**๘,๓๑๘**	**๒,๗๒๒**	

จำนวนประชากรเยาวชน อายุต่ำกว่า ๑๘ ปี หญิง ๗๘๖ คน ชาย ๘๗๙ คน รวม ๑,๖๖๕ คน
จำนวนประชากร อายุ ๑๘-๖๐ ปี หญิง ๒,๖๙๓ คน ชาย ๒,๖๐๙ คน รวม ๕,๓๐๒ คน
จำนวนประชากรผู้สูงอายุ อายุมากว่า ๖๐ ปี หญิง ๗๓๖ คน ชาย ๖๑๕ คน รวม ๑,๓๕๑ คน

๑.๑.๕ แหล่งแม่น้ำลำคลอง แหล่งน้ำธรรมชาติในตำบลแบ่งได้เป็น ๓ ประเภท คือ น้ำฝน น้ำใต้ดิน และน้ำผิวดิน

<u>น้ำฝน</u> เป็นแหล่งน้ำธรรมชาติที่สำคัญ เนื่องจากเป็นปัจจัยที่สำคัญสำหรับการเจริญเติบโตของพืชผลและยังก่อให้เกิดแหล่งน้ำต่างๆอีกด้วย

<u>น้ำใต้ดิน</u> ภายในตำบลมีการขุดเจาะน้ำใต้ดินขึ้นมาใช้ประโยชน์ในการอุปโภค-บริโภคและเพื่อการเกษตร เช่น การขุดเจาะบ่อน้ำตื้น บ่อบาดาล จำนวน ๖๔ แห่ง

<u>น้ำผิวดิน</u> ได้แก่น้ำธรรมชาติในแม่น้ำลำคลอง ห้วย หนอง คลอง บึง และลำน้ำสายต่าง ๆ

แหล่งน้ำผิวดินที่สำคัญในตำบล ได้แก่

แม่น้ำป่าสัก	ไหลผ่านหมู่ที่ ๑ , ๒ , ๓ , ๖ , ๗ และ ๘
ห้วยตะคร้อ	ไหลผ่านหมู่ที่ ๘
คลองคึกฤทธิ์	ไหลผ่านหมู่ที่ ๑ , ๒ , ๓ และ ๖
คลองขาม	ไหลผ่านหมู่ที่ ๑๐ , ๙ , ๕ , ๔ และ ๑
คลองกระสังข์	ไหลผ่านหมู่ที่ ๑ , ๙
คลองพลับ	ไหลผ่านหมู่ที่ ๘

<u>แหล่งน้ำที่สร้างขึ้น</u>

ฝาย ๓๐ แห่ง บ่อน้ำตื้น ๔๐ แห่ง บ่อโยก ๒๔ แห่ง

๑.๒ สถานการณ์เฉพาะ

เพื่อให้การป้องกันและลดผลกระทบจากสภาพอากาศหนาวและให้ความช่วยเหลือประชาชนเป็นไปอย่างมีประสิทธิภาพ และเป็นไปตามข้อสั่งการของผู้บัญชาการป้องกันและบรรเทาสาธารณภัยแห่งชาติ อำเภอวิเชียรบุรี จึงขอให้องค์กรปกครองส่วนท้องถิ่นดำเนินการ เตรียมการให้ความช่วยเหลือประชาชนที่อาจได้รับความเดือดร้อนจากอากาศหนาวและหนาวจัด ตามแผนเผชิญเหตุภัยหนาว โดยทันที

๑.๒.๑ ข้อมูลบัญชีผู้สูงอายุ คนพิการทุพลภาพและรายชื่อกลุ่มเปราะบางที่จะต้องช่วยเหลือ ขนย้ายอพยพก่อนเป็นลำดับแรก

- ผู้สูงอายุ จำนวน ๑,๔๙๐ คน
- คนพิการ ทุพพลภาพ จำนวน ๓๓๖ คน
- ผู้ป่วยที่มีภาวะพึ่งพิง จำนวน ๓๙ คน

รวม ๑,๘๖๕ คน

๑.๒.๒ ข้อมูลพื้นที่การเกษตร ปัจจุบันตำบลพุขามการทำการเกษตร ดังนี้

<u>ไม้ผล</u>

หมู่ที่	ชื่อหมู่บ้าน	จำนวน(ครัวเรือน)	ประชากร(คน)	จำนวนครัวเรือนที่เพาะปลูก	พื้นที่เพาะปลูก(ไร่)
๑	พุขาม	๓๑๘	๙๖๔	-	-
๒	พุขาม	๒๐๒	๕๙๔	-	-
๓	ถนนโค้ง	๑๒๑	๔๐๕	-	-
๔	พุขาม	๒๓๘	๖๖๕	-	-
๕	พุขาม	๓๗๐	๙๔๖	๒	๙.๐๐
๖	หนองสมบูรณ์	๒๘๖	๑,๐๕๑	๑	๔.๐๐
๗	โคกสง่า	๔๔๓	๑,๓๒๔	๑	๑๗.๐๐
๘	หนองหวาย	๒๘๖	๙๗๘	๑	๕.๐๐
๙	หนองกระทุ่ม	๒๑๔	๖๗๘	๔	๒๔.๕๐
๑๐	หินดาด	๒๔๔	๗๑๓	๓	๗.๕๐
รวมทั้งสิ้น		**๒,๗๒๒**	**๘,๓๑๘**	**๑๒**	**๖๗.๐๐**

ข้าวโพดเลี้ยงสัตว์

หมู่ที่	ชื่อหมู่บ้าน	จำนวน(ครัวเรือน)	ประชากร(คน)	จำนวนครัวเรือนที่เพาะปลูก	พื้นที่เพาะปลูก(ไร่)
๑	พุขาม	๓๑๘	๙๖๔	-	-
๒	พุขาม	๒๐๒	๕๙๔	๑	๙.๐๐
๓	ถนนโค้ง	๑๒๑	๔๐๕	-	-
๔	พุขาม	๒๓๘	๖๖๕	๑	๗.๐๐
๕	พุขาม	๓๗๐	๙๔๖	๔	๕๔.๐๐
๖	หนองสมบูรณ์	๒๘๖	๑,๐๕๑	๑	๘.๐๐
๗	โคกสง่า	๔๔๓	๑,๓๒๔	๖	๗๓.๐๐
๘	หนองหวาย	๒๘๖	๙๗๘	๒	๑๕.๐๐
๙	หนองกระทุ่ม	๒๑๔	๖๗๘	๓	๘๖.๐๐
๑๐	หินดาด	๒๔๔	๗๑๓	๓๒	๓๙๐.๕๐
รวมทั้งสิ้น		**๒,๗๒๒**	**๘,๓๑๘**	**๕๐**	**๖๔๒.๕๐**

ข้าว

หมู่ที่	ชื่อหมู่บ้าน	จำนวน(ครัวเรือน)	ประชากร(คน)	จำนวนครัวเรือนที่เพาะปลูก	พื้นที่เพาะปลูก(ไร่)
๑	พุขาม	๓๑๘	๙๖๔	๗๙	๙๖๘.๕๐
๒	พุขาม	๒๐๒	๕๙๔	๖๔	๘๔๑.๒๕
๓	ถนนโค้ง	๑๒๑	๔๐๕	๑๕	๒๑๗.๗๕
๔	พุขาม	๒๓๘	๖๖๕	๘	๙๙.๒๕
๕	พุขาม	๓๗๐	๙๔๖	๑๗	๒๑๑.๕๐
๖	หนองสมบูรณ์	๒๘๖	๑,๐๕๑	๑๔๑	๒,๐๓๔.๒๕
๗	โคกสง่า	๔๔๓	๑,๓๒๔	๓๘	๔๗๒.๖๖
๘	หนองหวาย	๒๘๖	๙๗๘	๑๕๘	๑,๙๐๑.๕๓
๙	หนองกระทุ่ม	๒๑๔	๖๗๘	๔๔	๔๗๖.๕๐
๑๐	หินดาด	๒๔๔	๗๑๓	๗	๕๕.๕๐
รวมทั้งสิ้น		**๒,๗๒๒**	**๘,๓๑๘**	**๕๗๑**	**๗,๒๗๘.๖๙**

<u>อ้อยโรงงาน</u>

หมู่ที่	ชื่อหมู่บ้าน	จำนวน(ครัวเรือน)	ประชากร(คน)	จำนวนครัวเรือนที่เพาะปลูก	พื้นที่เพาะปลูก(ไร่)
๑	พุขาม	๓๑๘	๙๖๔	๒๑	๓๙๔.๕๐
๒	พุขาม	๒๐๒	๕๙๔	๓	๔๖.๒๕
๓	ถนนโค้ง	๑๒๑	๔๐๕	๙	๑๓๓.๐๐
๔	พุขาม	๒๓๘	๖๖๕	๒	๖๑.๕๐
๕	พุขาม	๓๗๐	๙๔๖	๒๖	๘๐๔.๕๐
๖	หนองสมบูรณ์	๒๘๖	๑,๐๕๑	๕๙	๑,๗๒๘.๕๙
๗	โคกสง่า	๔๔๓	๑,๓๒๔	๕๐	๑๓๕๑.๙๗
๘	หนองหวาย	๒๘๖	๙๗๘	๗๙	๑๖๕๙.๕๐
๙	หนองกระทุ่ม	๒๑๔	๖๗๘	๓๕	๗๙๑.๕๐
๑๐	หินดาด	๒๔๔	๗๑๓	๖๙	๒,๒๘๑.๕๓
รวมทั้งสิ้น		**๒,๗๒๒**	**๘,๓๑๘**	**๓๕๓**	**๙,๒๕๒.๘๔**

<u>ปาล์มน้ำมัน</u>

หมู่ที่	ชื่อหมู่บ้าน	จำนวน(ครัวเรือน)	ประชากร(คน)	จำนวนครัวเรือนที่เพาะปลูก	พื้นที่เพาะปลูก(ไร่)
๑	พุขาม	๓๑๘	๙๖๔	-	-
๒	พุขาม	๒๐๒	๕๙๔	-	-
๓	ถนนโค้ง	๑๒๑	๔๐๕	๑	๒๐.๐๐
๔	พุขาม	๒๓๘	๖๖๕	๒	๓๐.๐๐
๕	พุขาม	๓๗๐	๙๔๖	-	-
๖	หนองสมบูรณ์	๒๘๖	๑,๐๕๑	-	-
๗	โคกสง่า	๔๔๓	๑,๓๒๔	๑	๙.๕๐
๘	หนองหวาย	๒๘๖	๙๗๘	-	-
๙	หนองกระทุ่ม	๒๑๔	๖๗๘	-	-
๑๐	หินดาด	๒๔๔	๗๑๓	-	-
รวมทั้งสิ้น		**๒,๗๒๒**	**๘,๓๑๘**	**๔**	**๕๙.๕๐**

<u>มันสำปะหลังโรงงาน</u>

หมู่ที่	ชื่อหมู่บ้าน	จำนวน(ครัวเรือน)	ประชากร(คน)	จำนวนครัวเรือนที่เพาะปลูก	พื้นที่เพาะปลูก(ไร่)
๑	พุขาม	๓๑๘	๙๖๔	๑	๔.๒๕
๒	พุขาม	๒๐๒	๕๙๔	-	-
๓	ถนนโค้ง	๑๒๑	๔๐๕	๒	๑๕
๔	พุขาม	๒๓๘	๖๖๕	๑	๔
๕	พุขาม	๓๗๐	๙๔๖	๖	๗๗.๒๕
๖	หนองสมบูรณ์	๒๘๖	๑,๐๕๑	๑	๑๔
๗	โคกสง่า	๔๔๓	๑,๓๒๔	๑๓	๑๒๓.๕
๘	หนองหวาย	๒๘๖	๙๗๘	๖	๘๙
๙	หนองกระทุ่ม	๒๑๔	๖๗๘	๕	๒๓.๖๗
๑๐	หินดาด	๒๔๔	๗๑๓	๔๕	๖๘๐.๕
รวมทั้งสิ้น		**๒,๗๒๒**	**๘,๓๑๘**	**๘๐**	**๑๐๓๑.๑๗**

๒. ภารกิจ

กองอำนวยการป้องกันและบรร เทาสาธารณภัยองค์การบริหารส่วนตำ บลพุขาม เป็นองค์กรปฏิบัติหลักที่รับผิดชอบ การป้องกันและบรรเทาสาธาร ณภัยในเขตพื้นที่ตำ บลพุขาม รับผิดชอบการอำ นวยการ ควบคุม กำกับ ดูแล สั่งการ และดำ เนินการต่างๆ ในการป้องกัน และและบรรเทาสาธารณภัยทุกขั้นตอน ตามศักยภาพของหน่วยงาน และขอความช่วยเหลือจากหน่วยงานข้างเคียง โดยดำเนินการดังนี้

๑. การเตรียมความพร้อม

๑.๑ จัดตั้งศูนย์ปฏิบัติการป้องกันและแก้ไขปัญหาภัยหนาวระดับองค์กรปกครองส่วนท้องถิ่นพร้อมแต่งตั้งคณะกรรมการประจำศู นย์ฯ โดยมีองค์ประกอบหน่วยงานในพื้นที่ ได้แก่ หน่วยงานด้านอุตุนิยมวิทยา หน่วยงานด้านทรัพยากรธรรมชาติและสิ่งแวดล้อม หน่วยงานด้านการท่องเที่ยว ฝ่ายปกครอง องค์กรปกครองส่วนท้องถิ่น และหน่วยงานที่เกี่ยวข้อง ทำหน้าที่ติดตามสภาวะอากาศ การคาดหมายพื้นที่เสี่ยงที่มีโ อกาสเกิดอากาศหนาวหรือหนาวจัด การแจ้งเตือน และการเตรียมความพร้อมให้ความช่วยเหลือผู้ประสบภัยจากอากาศหนาวในพื้นที่

๑.๒ ทบทวนปรับปรุงแผนเผชิญเหตุภัยหนาวขององค์กรปกครองส่วนท้องถิ่น โดยเฉพาะ การสำรวจปรับปรุงข้อมูลบัญชีผู้ประสบภัยหนาวกลุ่มเปราะบาง ได้แก่ ผู้สูง อายุ เด็กไร้ผู้อุปการะ คนพิการทุพพลภาพ สตรีมีครรภ์ และผุ้มีรายได้น้อย ให้เป็นปัจจุบัน รวมทั้งปรับปรุงข้อมูลวัสดุ อุปกรณ์เครื่องจักรกลสาธารณภัยของ

หน่วยงานที่มีความพร้อมให้ความช่วยเหลือประชาชนที่ประสบภัยจากอากาศหนาวให้สอดคล้องกับสถานการณ์ปัจจุบัน

๑.๓ สร้างการรับรู้ให้ประชาชน โดยให้คำแนะนำในการดูแลสุขภาพในช่วงฤดูหนาว เช่น การงดดื่มเครื่องดื่มแอลกอฮอล์เพื่อคลายหนาว เนื่องจากมีความเสี่ยง ต่อการเกิดภาวะอุณหภูมิร่างกายต่ำกว่าปกติ (Hypothermia) การไม่ผิงไฟในที่อับอากาศเพราะจะทำให้หมดสติและขาดอากาศหายใจ เป็นต้ น พร้อมทั้งประสานหน่วยงานด้านสาธารณสุข เฝ้าระวังและเตรียมความพร้อมป้องกันโรคติดต่อในช่วงฤดูหนาว และหากมีการเสนอข่าวกรณีมีผู้เสียชีวิตจากอากาศหนาว จะตรวจสอบข้อเท็จจริงและรายงานให้อำเภอวิเชียรบุรีทราบทันที

๑.๔ เนื่องจากในช่วงฤดูหนาวจะมีสภาพอากศแห้ง และนักท่องเที่ยวนิยมเดินทางไปยังสถานที่ท่องเที่ยวที่มีอากาศหนาวเย็น จึงกำหนดมาตรการในส่วนที่เกี่ยวข้อง ดังนี้

๑) การป้องกันการเกิดอัคคีภัย โดยเตรียมความพร้อมเจ้าหน้าที่ รถบรรทุกน้ำเอนกประสงค์ และอุปกรณ์ดับเพลิงให้มีความพร้อมปฏิบัติงานได้ทันที พร้อมทั้งจัดเจ้าหน้าที่ อาสาสมัคร และประชาชนจิตอาสา เฝ้าระวังการเกิดอัคคีภัยในชุมชน และรณรงค์ขอความร่วมมือเกษตรกรใช้วิธีการไถกลบ แทนการเผาตอซังและเศษวัสดุทางการเกษตร เพื่อลดมลพิษในอากาศและปัญหาหมอกควัน

๒) การป้องกันและลดอุบัติเหตุที่อาจเกิดจากการจราจร อาทิ กรณีถนนลื่นและสภาพทัศนวิสัยต่ำจากหมอกหนา โดย ดำเนินการติดตั้ง ซ่อมแซม ไฟฟ้าส่องสว่างบริเวณแยกและจุดเสี่ยง พร้อมทั้งจัดเจ้าหน้าที่อำนวยคงามสะดวกให้แก่ประชาชนและนักท่องเที่ยว

๒. การเผชิญเหตุและการให้ความช่วยเหลือ เมื่อเกิดสถารการณ์ภัยจากอากาศหนาวขึ้นในพื้ นที่

๒.๑ ดำเนินการตามแผนเผชิญเหตุภัยหนาวขององค์กรปกครองส่วนท้องถิ่น พร้อมทั้งประสานหน่วยงานต่างๆ ทั้งหน่วยทหาร ภาคราชการ ภาคเอกชน องค์กรสาธารณสุข มูลนิธิและประชาชนจิตอาสา เพื่อบูรณาการการดำเนินการตามมาตรการที่กำหนด ตลอดจนแบ่ งพื้นที่ และมอบหมายหน่วยงานที่รับผิดชอบการให้ความช่วยเหลือผู้ประสบภัยจากอากาศหนาว

๒.๒ การให้ความช่วยเหลือผู้ประสบภัยจากอากาศหนาว ให้ถือปฏิบัติตามระเบียบและหลักเกณฑ์ที่เกี่ยวข้องโดยเคร่งครัด โดยคำนึงถึงประโยชน์สูงสุดของรัฐและความเดือดร้อนของประชาชนที่ข าดแคลนเครื่องกันหนาวเป็นสำคัญ และให้ประสานงานกับส่วนราชการ ภาคเอกชน มูลนิธิ และองค์กรสาธษรณกุศลเพื่อให้ความช่วยเหลือผู้ประสบภัยจากอากาศหนาวเป็นไปอย่างทั่วถึงและไม่ซับซ้อน

๓. วัตถุประสงค์

๑) เพื่อป้องกัน และ ลดความเสี่ยง พร้อมทั้ง บรรเทาผลกระทบต่อชีวิตแล ะทรัพย์สินของประชาชนที่เกิดจากภัยหนาวได้อย่างเร่งด่วนและทันต่อสถานการณ์

๒) เพื่อมอบหมายหน้าที่ความรับผิดชอบในการบูรณาการปฏิบัติงานร่วมกันระหว่างหน่วยงานที่เกี่ยวข้องได้อย่างมีประสิทธิภาพมากยิ่งขึ้น

๓) เพื่อให้การช่วยเหลือผู้ประสบภัยเป็นไปอย่างร วดเร็วและทันต่อสถานการณ์ภัย ตลอดจนฟื้นฟูผู้ประสบภัยและพื้นที่ประสบภัยให้กลับสู่สภาวะปกติโดยเร็ว

๔. ขอบเขตของสาธารณภัย

ภัยหนาว หมายถึง อุณหภูมิในช วงฤดูหนาวตั้งแต ๑๕.๙ องศาเซลเซียลลงไปจะเริ่มเป นภัยหนาว

อากาศหนาว หมายถึง บริเวณที่มีความกดอากาศสูง ขึ้นจากรอบนอกเข าสู่ศูนยกลาง โดยจะมีกระแสลมพัดออกจากศูนย กลางในทิศทางตามเข็มนาฬิกาในซีกโลกเหนือและในทิศทางทวนเข็มนาฬิกาในซีกโลกใต (ตามขอกำหนดของ World Meteorology Organization)

ความกดอากาศสูง H (High Pressure area) หมายถึง บริเวณที่มีความกดอากาศสู งกวาความกดอากาศบริเวณข างเคียงเป นบริเวณที่อากาศจมตัวลง ท องฟ าแจ มใส ถ าเกิดเหนือพื้นดินจะเป นอากาศแห งและเย็น แตถาเกิดในทะเลจะมีอากาศเย็นและชื้น จะพัดเวียนออกศูนย กลางในทิศทางตามเข็มนาฬิกาในซีกโลกเหนือด วยอิทธิพลของโลกหมุน อิทธิพลของความกดอากาศสูงจาก ประเทศจีน เมื่อแผ ลงมาจะทำให บริเวณประเทศไทยและประเทศใกลเคียงมีอากาศหนาวเย็นในชวงฤดูหนาว

แนวปะทะอากาศ หมายถึง แนวหรือขอบเขตระหวางมวลอากาศเย็นและมวลอากาศร อนเคลื่อนตัวมาพบกัน โดยอากาศเย็นซึ่งมีความหนาแน นมากกวา และหนักกว ามวลอากาศร อนจะผลักดันอากาศ รอนใหลอยขึ้นตามลาดของมวลอากาศเย็น ทำให เกิดเปนเมฆตางๆ เกิดพายุฝนฟ าคะนองและลมแรง ตามที่แนวหรือขอบเขตที่มวลอากาศทั้งสองมาพบกัน ซึ่งอาจมีความกวาง ๒๐ ถึง ๔๐ กิโลเมตร

แนวปะทะอากาศเย็น (Cold Font) หมายถึง แนวหรือเขตระหว างมวลอากาศเย็น และมวลอากาศร อนที่มีอุณหภูมิแตกต างกันประมาณ ๓-๕ องศา ซึ่งมวลอากาศร อนจะผลักดันอากาศร อนใหลอยและลอยตัวขึ้นตามลาดของมวลอากาศเย็น

น้ำค้างแข็ง (Frost) หมายถึง ผลึกน้ำ แข็งที่เกิดขึ้นเนื่องจากไอน้ำ ในอากาศใกล ผิวดินลดอุ ณหภูมิลงถึงอุณหภูมิจุดน้ำ คาง แล วกลั่นตัวเป นหยดน้ำ ตอจากนั้นอุณหภูมิยังคง ลดตอไปอีกจนต่ำ กวาจุดเยือกแข็ง ทำให น้ำคงางแข็งตัวกลายเปนน้ำคางแข็ง ซึ่งจะทำความเสียหายแกพืชผักตาง ๆ น้ำคางแข็งนี้ทางภาคตะวันออกเฉียงเหนือเรียกวา “แมคะนิ้ง” ภาษาพื้นเมืองทางภาคเหนือ เรียกวา “เหมยขาย”

หมอก (Fog) หมอก ก็คือเมฆซึ่งเกิดใ กล พื้นดิน หมอก คือ ไอน้ำ ซึ่งได กลั่นตัวจนเป นเม็ดละอองน้ำ ที่เห็นได ดวยตา เล็กละเอียดและเบาล องลอยอยู ในอากาศเช นเดียวกับเมฆ เกิดโดยมวลอากาศที่ อุ้มไอน้ำ นั้นเย็นลงจนถึงจุด อิ่มตัว และกลั่นตัวเป นละอองน้ำ เมื่อเกิดใกล พื้นดิน เรียกว าหมอก ทำให ทัศนวิสัยเลวลงมากเป นอันตรายต อการจราจรภัยจากอากาศหนา วเป นภัยที่ประชาชนในภาคเหนือ ภา ค ตะวันออกเฉียงเหนือและภาคกลางตอนบน ต องประสพทุกป ในชวงตั้งแต ประมาณกลางเดือนตุลาคมจนถึงเดือนกุมภาพันธ อันมีสาเหตุมาจากหย อมความกดอากาศสูงจากประเทศจีนได แผปกคลุมในพื้นที่ดังกล าว หย อมความกดอากาศสูง (H)หมายถึงมวลอากาศเย็น ซึ่งนำความเย็นมาสู พื้นที่ประเทศไทยโดยประชาชนสามารถติดตามข าว

สภาวะอากาศได จากสถานีวิทยุ หนังสือพิมพ หรือสถานีอุตุนิยมวิทยาในพื้นที่ หรืออาจสังเกตจากอากาศบริเวณโดยรอบเช น ท องฟ าโปร งไม ค อยมีเม ฆ ลมพัดในทิศทางเดียวกันเกือบตลอดเวลาเป นต น องค กรปกครองสวนทองถิ่นในพื้นที่เสี่ยงภัยอาจเตรียมการปองกันภัยหนาวไดในเบื้องตนบริเวณความกดอากาศสูง

พื้นที่เสี่ยงภัยและอันตรายที่เกิดจากอากาศหนาว ในฤดูหนาวอุณหภูมิต่ำสุดในตอนเช ามืดจะลดลงอยู่ในเกณฑหนาวถึงหนาวจัด โดยเฉพาะเดือนธันวาคมถึงมกราคมเป นชวงที่มีอากาศหนาวมากที่สุดในรอบป ซึ่งในชวงดังกล าวอุณหภูมิอาจ ลดลงต่ำ กว าจุดเยือกแข็งได ในภาคเหนือ และภาคตะวันออกเฉียงเหนือบริเวณพื้นที่ซึ่งเปนเทือกเขาหรือบนยอดเขาสูง สำหรับพื้นที่ซึ่งอยูติดทะเลไดแก ภาคตะวันออกตอนลาง และภาคใต ความผันแปรของอุณหภูมิในช วงวันและฤดูกาลจะน อยกว า โดยฤดูหนาวอากาศไม หนาวจัดเท าพื้นที่ซึ่งอยู ลึกเข าไปในแผนดินสำหรับฤดูหนาว เริ่มตั้งแต กลางเดือนตุลาคมถึงกลางเดือนกุมภาพันธ เมื่อมรสุมตะวันออกเฉียงเหนือพัดปกคลุมประเทศไทยตั้งแตกลางเดือนตุลาคม ในชวงกลางเดือนตุลาคมนานราว๑-๒ สัปดาห เปนชวงเปลี่ยนฤดูจากฤดูฝนเปนฤดูหนาว อากาศแปรปรวน ไมแนนอน อาจเริ่มมีอากาศเย็น หรืออาจยังมีฝนฟ าคะนอง โดยเฉพา บริเวณภาคกลางตอนล างและภาคตะวันออกลงไปซึ่งจะหมดฝนและเริ่มมีอากาศเย็นช ากว าภาคเหนือและภาคตะวันออกเฉียงเหนือ

เกณฑการพิจารณาการเกิดภัยจากอากาศหนาว ลักษณะอากาศในฤดูหนาวพิจารณาจากอุณหภูมิต่ำ สุดของแตละวัน โดยมีเกณฑการ พิจารณาดังนี้

๑. อากาศเย็น (Cool) อุณหภูมิตั้งแต ๑๘.๐ – ๒๒.๙ องศาเซลเซียส

๒. อากาศคอนขางหนาว (Moderately Cool) อุณหภูมิตั้งแต ๑๖.๐ - ๑๗.๙ องศาเซลเซียส

๓. อากาศหนาว (Cold) อุณหภูมิอยูระหวาง ๘.๐ องศาเซลเซียส -๑๕.๙ องศาเซลเซียส

๔. อากาศหนาวจัด (Very Cool) อุณหภูมิตั้งแต ๗.๙ องศาเซลเซียส ลงไป

เมื่อสภาพอากาศหนาวโดยมีอุณหภูมิต่ำ ประมาณ ๑๕ องศาเซลเซียส ติดต อกันเกินกว า๓ วัน จะถือว าในพื้นที่นั้นประสบภัยหนาวได้

๕. ความรุนแรงของสาธารณภัย

ระดับความรุนแรงของสาธารณภัยตามแผนการป้องกันและบรรเทาสาธารณภัยแห่งชาติ พ .ศ.๒๕๕๘ แบ่งเป็น ๔ ระดับ โดยมีผู้รับผิดชอบตามระดับความรุนแรง ดังนี้

ระดับความรุนแรงของสาธารณภัย	ลักษณะภัยและความรุนแรง	การจัดการสาธารณภัย
๑	สาธารณภัยที่เกิดขึ้นทั่วไป หรือมีขนาดเล็ก	ผู้อำนวยการท้องถิ่น ผู้อำนวยการอำเภอ สามารถควบคุมสถานการณ์และจัดการระงับภัยได้โดยลำพัง
๒	สาธารณภัยขนาดกลาง	ผู้อำนวยการท้องถิ่น ผู้อำนวยการอำเภอ ไม่สามารถควบคุม สถานการณ์ได้ ผู้อำนวยการจังหวัด เข้าควบคุมสถานการณ์
๓	สาธารณภัยขนาดใหญ่ที่มีผลกระทบรุนแรงกว้างขวาง หรือสาธารณภัยที่จำเป็นต้อง อาศัยผู้เชี่ยวชาญหรือ อุปกรณ์พิเศษ	ผู้อำนวยการจังหวัด ไม่สามารถควบคุมสถานการณ์ได้ ผู้อำนวยกลาง และ/หรือผู้บัญชาการป้องกันและบรรเทา สาธารณภัยแห่งชาติ เข้าควบคุมสถานการณ
๔	สาธารณภัยขนาดใหญ่ที่มีผลกระทบร้ายแรงอย่างยิ่ง	นายกรัฐมนตรีหรือรองนายกรัฐมนตรีที่นายกรัฐมนตรี มอบหมาย ควบคุมสถานการณ์

ปฏิทินสาธารณภัยประจำปี

ในช่วงระยะเวลาที่ผ่านมา มีการเกิดสาธารณภัยขึ้นบ่อยครั้งและเกิดขึ้นเป็ นประจำในช่วงระยะเวลาหนึ่ง จึงทำให้องค์การบริหารส่วนตำบลพุขาม สามารถคาดการณ์การเกิดภัยได้มากขึ้น ได้แก่ อุทกภัย ภัยแล้ง วาตภัย อัคคีภัย นอกจากนี้ภัยจากการคมนาคม (อุบัติเหตุทางถนน) ก็ยังเป็นสาธารณภัยที่เกิดบ่อยครั้งมากขึ้น ซึ่งการคาดการณ์ทำได้ยากเพราะเป็นพฤ ติกรรมของมนุษย์ เว้นแต่ในบางช่วงระยะเวลาหากมีการใช้ถนนมาก เช่น เทศกาลต่างๆ ก็มีแนวโน้มจะเกิดมากขึ้น

ปฏิทินสาธารณภัยของ องค์การบริหารส่วนตำบลพุขาม เพื่อเป็นแนวทาง ในการเตรียมการป้องกันและบรรเทาสาธารณภัยไว้ล่วงหน้า องค์การบริหารส่วนตำบลพุขาม จึงทำปฏิทินสาธารณภัยที่เกิดขึ้นในพื้นที่ ดังนี้

ภัย/เดือน	ระยะเวลาที่เกิดภัย											
	ม.ค.	ก.พ.	มี.ค.	เม.ย.	พ.ค.	มิ.ย.	ก.ค.	ส.ค.	ก.ย.	ต.ค.	พ.ย.	ธ.ค.
อุทกภัย							◄	—	—	—	—	►
ภัยแล้ง		◄	—	—	—	►						
พายุฤดูร้อน			◄	—	—	►						
อัคคีภัย	↔	↔										↔
	◄	·····	·····	·····	·····	·····	·····	·····	·····	·····	·····	►
อุบัติเหตุทางถนน	↔			↔								↔
	◄	·····	·····	·····	·····	·····	·····	·····	·····	·····	·····	►
ภัยหนาว	↔									◄	—	►

<u>หมายเหตุ</u> : ◄·····► เฝ้าระวังตลอดทั้งปี

๖. องค์กรปฏิบัติ

ระดับการจัดการสาธารณภัยเป็นไปตามระดับการจัดการสาธารณภัยของแผนการป้องกันและบรรเทาสาธารณภัยแห่งชาติ พ.ศ. ๒๕๕๘ ทั้งนี้ ขึ้นอยู่กับพื้นที่ จำนวนประชากร ขนา ดของภัย ความรุนแรง ผลกระทบและความซับซ้อนของภัยหรือความสามารถในการจัดการสาธารณภัย ที่ผู้มีอำนาจตามกฎหมาย ใช้ดุลยพินิจในการตัดสินใจเกี่ยวกับความสามารถในการเข้าควบคุมสถานการณ์เป็นหลัก โดยแบ่งเป็นระดับ ดังนี้

ระดับการจัดการสาธารณภัยของประเทศ

ระดับ	การจัดการ	ผู้มีอำนาจตามกฎหมาย
๑	สาธารณภัยขนาดเล็ก	ผู้อำนวยการอำเภอ ผู้อำนวยการท้องถิ่น ควบคุมและสั่งการ
๒	สาธารณภัยขนาดกลาง	ผู้อำนวยการจังหวัด ควบคุม สั่งการและบัญชาการ
๓	สาธารณภัยขนาดใหญ่	ผู้บัญชาการป้องกันและบรรเทาสาธารณภัยแห่งชาติ ควบคุม สั่งการและบัญชาการ
๔	สาธารณภัยร้ายแรงอย่างยิ่ง	นายกรัฐมนตรีหรือรองนายกรัฐมนตรีซึ่งนายกรัฐมนตรีมอบหมาย ควบคุม สั่งการและบัญชาการ

ที่มา : แผนการป้องกันและบรรเทาสาธารณภัยแห่งชาติ พ.ศ. ๒๕๕๘

เมื่อเกิดหรือคาดว่าจะเกิดสาธารณภัยขึ้นในพื้นที่ องค์การบริหารส่วนตำบลพุขาม นายกอง ค์การบริหารส่วนตำบลพุขาม ในฐานะผู้อำนวยการท้องถิ่น ตามพระราชบัญญัติป้องกันและบรรเทาสาธารณภัย พ.ศ. ๒๕๕๐ มาตรา ๒๐ จะเข้าดำเนินการป้องกันและบรรเทาสาธารณภัยในเขตพื้นที่โดยเร็วเป็นลำดับแรก มีอำนาจสั่งการ ควบคุม และกำกับดูแลการปฏิบัติหน้าที่ของเจ้าพนักงานและอาสาสมัคร รวมทั้งติดตามสถานการณ์ที่เกิดขึ้น ประเมินโอกาสการขยายความรุนแรงของภัย เพื่อรายงานนายอำเภอให้เสนอต่อผู้ว่าราชการจังหวัดพิจารณาประกาศหรือยกระดับของภัยจากสาธารณภัยขนาดเล็กเป็นสาธารณภัยขนาดกลางต่อไป

๗. ขั้นตอนการปฏิบัติ

๗.๑ แนวความคิดในการปฏิบัติ

เพื่อเป็นการบูรณาการของหน่วยงานทุกภาคส่วน ในการร่วมมือประสานการแก้ไขปัญหาและบรรเทาความเดือดร้อนของประชาชนที่ประสบภาวะภัยหนาว อย่างเต็มกำ ลังความสามารถ เพื่อจัดระบบในการบริหารงานป้องกันและแก้ไขปัญหา ให้สามารถช่วยเหลือประชาชนได้ทันต่อเหตุการณ์

๗.๒ ขั้นตอนการปฏิบัติ

๑. ขั้นเตรียมการดำเนินการ

(๑) กองอำนวยการป้องกันและบรรเทาสาธารณภัย องค์การบริหารส่วนตำ บลพุขาม จัดตั้งศูนย์ปฏิบัติการป้องกันและแก้ไขปัญหาภัยหนาว องค์การบริหารส่วนตำบลพุขาม ปี ๒๕๖๓ - ๒๕๖๔

(๒) สำรวจพื้นที่ และครัวเรือนที่คาดว่าจะประสบปัญหาขาดแคลนเครื่องนุ่งห่มกันหนาว

(๓) เตรียมแผนการแจกจ่ายเครื่องนุ่งห่มกันหนาว ให้แก่ประชาชนในหมู่บ้านที่ประสบปัญหา ภัยหนาว โดยประสานกับจังหวัด เพชรบูรณ์ อำเภอวิเชียรบุรี สำนักงานพัฒนาสังคมและความมั่นคงของมนุษย์จังหวัดเพชรบูรณ์ ตลอดจนขอความร่วมมือจา กภาคเอกชนและองค์กรปกครองส่วนท้องถิ่นเข้าร่วมในการให้ความช่วยเหลือประชาชนในพื้นที่ที่ประสบภัย

(๔) ประชาสัมพันธ์ รณรงค์ให้ประชาชนเตรียมเครื่องนุ่งห่มกันหนาว และการดูแลรักษาสุขภาพ โดยเน้นไปที่กลุ่มเด็กและคนชรา

๗.๓ ด้านการให้ความช่วยเหลือ

(๑) เมื่อเกิดสถานการณ์ขึ้น ศูนย์ปฏิบัติการป้องกันและแก้ไขปั ญหาภัยหนาว องค์การบริหารส่วนตำ บลพุขาม รายงานข้อมูลจำ นวนความเดือดร้อนของประชาชนในพื้นที่ ที่ประสบภัย จำนวนราษฎร และทรัพย์สินที่เสียหายให้หน่วยงานที่เกี่ยวข้องทราบ พร้อมรายงานเสนอผู้ว่าราชการจังหวัด เพชรบูรณ์ ประกาศเขตภัยพิบัติตามนัย ข้อ ๑๖ แห่งระเบียบกระทรวงการคลัง ว่าด้วยเงินทดรองราชการเพื่อช่วยเหลือผู้ประสบภัยพิบัติกรณีฉุกเฉิน พ.ศ. ๒๕๔๖ และที่แก้ไขเพิ่มเติม (ฉบับที่ ๒) พ.ศ.๒๕๕๙

(๒) ศูนย์ปฏิบัติการป้องกันและแก้ไขปัญหาภัยหนาว องค์การบริหารส่วนตำบลพุขาม ดำเนินการให้ความช่วยเหลือด้านต่างๆ ได้แก่ การแจกจ่ายเครื่องนุ่งห่มกันหนาว การช่วยเหลือด้านสุขภาพ

(๓) ดำเนินการป้องกันและแก้ไขปัญหาอื่นอันเกี่ยวเนื่องจากภัยหนาว

๘. การสื่อสารในภาวะฉุกเฉิน

๘.๑ จัดตั้งศูนย์สื่อสาร และจัดให้มีระบบสื่อสารหลัก ระบบสื่อสารรอง และระบบสื่อสารอื่นๆ ที่จำเป็นให้ใช้งานได้ตลอด ๒๔ ชั่วโมง ให้สามารถเชื่อมโยงระบบสื่อสารดังกล่าวกับหน่วยงานอื่นได้ปกติ โดยเร็ว ทั่วถึงทุกพื้นที่

๘.๒ ใช้โครงข่ายสื่อสารทางโทรศัพท์ โทรสาร และวิทยุสื่อสารเป็นหลัก

หน่วยงานหลักที่วางระบบสื่อสารในภาวะฉุกเฉิน ได้แก่ องค์การบริหารส่วนตำบลพุขาม

๑) โทรศัพท์หมายเลข ๐-๕๖๗๙-๒๗๗๐

๘.๓ คลื่นวิทยุสื่อสารในภาวะฉุกเฉิน - ความถี่หลัก ๑๕๕.๓๗๕ MHz นามเรียกขาน ผกากรอง

๙. ภาคผนวก เอกสารอื่นๆ ที่เกี่ยวข้อง

ลงนาม ผู้เสนอแผน
(นางทิพวัลย์ ธาราเกษม)
นักวิเคราะห์นโยบายและแผนปฏิบัติการ
รักษาการในตำแหน่ง เจ้าพนักงานป้องกันและบรรเทาสาธารณภัย
กรรมการและผู้ช่วยเลขานุการกองอำนวยการป้องกันฯ

ลงนาม ผู้ให้ความเห็นชอบ
(นายสำเร็จ เหล็กประสุข)
หัวหน้าสำนักปลัด
กรรมการและเลขานุการกองอำนวยการป้องกันฯ

ลงนาม สิบเอก ผู้ให้ความเห็นชอบ
(วินัย ยูรขุนทด)
ปลัดองค์การบริหารส่วนตำบลพุขาม
รองผู้อำนวยการกองอำนวยการป้องกันและบรรเทาสาธารณภัยฯ

ลงนาม ผู้อนุมัติแผน

(นายรังสรรค์ เดชะปิยะมิตร)

นายกองค์การบริหารส่วนตำบลพุขาม

ผู้อำนวยการป้องกันและบรรเทาสาธารณภัยฯ

ภาคผนวก ก.

รายชื่อผู้ป่วยที่มีภาวะพึ่งพิง (Long Term Care)

รายชื่อผู้ป่วยที่มีภาวะพึ่งพิง (Long Term Care) ต.พุขาม อ.วิเชียรบุรี

ลำดับ	ชื่อ - นามสกุล	อายุ	หมายเลขบัตรประชาชน	บ้านเลขที่	หมู่	ผู้มีภาวะพึ่งพิง (กลุ่มที่)
1	นาง เคลือ เช็งขุนทด	78	3670500454565	120	10	2
2	นาย เฉียบ เผยกลิ่น	80	3191100405058	153	10	1
3	นาง หวี สำเนียงเพราะ	100	3670500113415	87	04	2
4	นาย ไทยน้อย ชุมทองหลาง	75	3360900113687	100	06	1
5	น.ส. ประทุม วัฒนะโชติ	75	3670500655935	1/4	09	2
6	นาย กลีบ ช่างนาด	86	3670500093392	29	01	1
7	นาง บุญตา ช่างนาค	87	3670500093406	29	01	1
8	นาง ชั้น แจ้งกระจ่าง	86	3670500675171	75	08	2
9	นาง อบ มุ่งแถมกลาง	71	3670500099803	153	01	2
10	นาย เปลื่อง บัวคำ	74	3670500119537	232	04	4
11	นาง หนูเนียน วิมาโน	72	3670500479878	148	07	1
12	นาง อยู่ ปรึกกระโทก	78	3670500456126	108/1	05	1
13	นาง พา เภดาร	98	3670500674611	305	07	2
14	นาง ระเบียบ สุขประเสริฐ	72	3670500103371	40	02	1
15	นาย สุบัญ เภดาร	69	3670500674620	319	07	4
16	นาย บุญมี ปาเตี้ย	81	3160400628647	117	08	1
17	นาง เฉลี่ย สุดใจ	88	3670500112389	63	04	4
18	นาง ตอง แจ้งกระจ่าง	90	5670500026551	76	04	1
19	นาย เหงี่ยม แสนวิริยะ	78	3670500470145	119	06	1
20	นาย บัวถิน คำลอย	68	3670600145785	104	07	4
21	นาง ผัน สมบูรณ์	89	3670500105676	132	02	3
22	นาง น้ำค้าง หัสโต	72	3670500107423	10	03	2
23	นาย พยนต์ แตงเหลือง	70	3670500108829	47	03	4
24	นาง สมจิตร เค้าแคน	50	5670500094735	18	07	1
25	น.ส. จันทนา วาสวงค์ศรี	69	3670500467012	175	06	2
26	นาง สำราญ นามกุณี	84	3670500109311	62	03	3
27	นาย จำรัส ครสิงห์	48	3670500587999	1/3	09	4

รายชื่อผู้ป่วยที่มีภาวะพึ่งพิง (Long Term Care) ต.พุขาม อ.วิเชียรบุรี

ลำดับ	ชื่อ - นามสกุล	อายุ	หมายเลขบัตรประชาชน	บ้านเลขที่	หมู่	ผู้มีภาวะพึ่งพิง (กลุ่มที่)
28	นาย จริน ขันเครือบ	77	3670500473543	41	07	4
29	นาง ประไพร พวงพันธุ์	54	3670500466334	35/4	06	1
30	นาง พรอย รัตนวิชัย	88	3670500678871	6	09	3
31	นาง แตง คงนอก	88	3670500679991	20	09	1
32	นาง หนา โยเหลา	84	3670500465818	45	06	2
33	นาง สำรัญ พฤษธิศาริกร	71	3670500111536	48	04	1
34	นาย ยุทธกิจ ประสิทธิ์พร	84	3670500092485	15	03	2
35	นาย คาย ภู่เพ็ชร	88	3670500106893	1	03	4
36	นาง หยิ่ง คลังใหญ่	77	3670500674441	65	08	2
37	นาย สมคิด จันทร์เอี่ยม	43	3670500475333	72/1	07	4
38	นาง ธีวรา อรรคราช	25	1749900465786	58	07	4
39	นาง อรัญญา จูงจิตร	22	1670500350186	25	09	4