

รายการที่ดิน														รายการสิ่งปลูกสร้าง																
ที่	ประเภทที่ดิน	เลขที่เอกสารสิทธิ์	ตำแหน่งที่ดิน		สถานที่ตั้ง (หมู่ที่)	จำนวนเนื้อที่ดิน			ลักษณะการทำประโยชน์ (ตร.ว.)					บ้านเลขที่	ประเภทสิ่งปลูกสร้าง (ตามบัญชีกรมธนารักษ์)	ลักษณะสิ่งปลูกสร้าง (ตึก/ไม้/ครึ่งตึกครึ่งไม้)	ขนาดพื้นที่รวมของสิ่ง			ลักษณะการทำประโยชน์ (ตร.ม.)					อายุโรงเรือนหรือสิ่งปลูกสร้าง (ปี)	หมายเหตุ				
			เลขที่ดิน	หน้าสำรวจ		ไร่	งาน	ตร.ว.	ประกอบกรรม	อยู่อาศัย	อื่นๆ	ว่างเปล่า/ไม่ทำประโยชน์	ใช้ประโยชน์ประเภท				กว้าง (ม.)	ยาว (ม.)	พื้นที่ (ตร.ม.)	ประกอบ	อยู่อาศัย	อื่นๆ	ว่างเปล่า/ไม่ทำประโยชน์							
	โฉนด	38743	184	1335	หมู่ที่ 07/หนองแก	7	3	69.0						1	502-คลังสินค้า พื้นที่เกินกว่า 300 ตาราง	ตึก	90.00	50.00	4,500.00						4500	19				
	โฉนด	31184	414	927	หมู่ที่ 07/หนองแก	6	2	92.0						1	509/1-สำนักงาน ความสูงไม่เกิน 5	ตึก	14.00	20.00	280.00						280	19				
	โฉนด	26720	85	521	หมู่ที่ 07/หนองแก	6	0	76.8						2	502-คลังสินค้า พื้นที่เกินกว่า 300 ตาราง	ตึก	60.00	82.50	4,950.00						4950	19				
	โฉนด	8489	86	172	หมู่ที่ 07/หนองแก	5	3	0.0						3	513-โรงงาน	ตึก	60.00	27.50	1,650.00						1650	19				
	โฉนด	8489	86	172	หมู่ที่ 07/หนองแก	5	3	0.0						1	502-คลังสินค้า พื้นที่เกินกว่า 300 ตาราง	ตึก	90.00	48.00	4,320.00						4320	19				
	โฉนด	8489	86	172	หมู่ที่ 07/หนองแก	5	3	0.0						1	502-คลังสินค้า พื้นที่เกินกว่า 300 ตาราง	ตึก	50.00	180.00	9,000.00						9000	19				
55	โฉนด	35512	6	984	หมู่ที่ 03/หนองแก	173	1	6.0	69,306.0																					
	โฉนด	35716	57	1041	หมู่ที่ 03/หนองแก	53	0	41.0	21,241.0																					
	โฉนด	30172	21	845	หมู่ที่ 01/หนองแก	24	2	36.0	9,836.0																					
	โฉนด	48173	180	3128	หมู่ที่ 03/หนองแก	25	2	12.0	10,212.0																					
	โฉนด	26684	65	554	หมู่ที่ 01/หนองแก	21	0	54.4	8,454.4																					
	โฉนด	35715	89	1045	หมู่ที่ 03/หนองแก	27	0	54.0	10,854.0																					
	โฉนด	25492	8	706	หมู่ที่ 01/หนองแก	26	3	55.7	10,755.7																					
	โฉนด	48175	87	3130	หมู่ที่ 03/หนองแก	24	3	22.0	9,922.0																					
	โฉนด	24555	63	555	หมู่ที่ 01/หนองแก	23	3	5.8	9,505.8																					
	โฉนด	24558	64	553	หมู่ที่ 01/หนองแก	23	2	10.8	9,410.8																					
	โฉนด	48172	4	3127	หมู่ที่ 03/หนองแก	20	2	23.0	8,223.0																					
	โฉนด	35514	66	992	หมู่ที่ 03/หนองแก	19	0	12.0	7,612.0																					
	โฉนด	26878	10	653	หมู่ที่ 01/หนองแก	16	3	72.9	6,772.9																					
	โฉนด	24737	9	572	หมู่ที่ 01/หนองแก	15	3	25.1	6,325.1																					
	โฉนด	35513	15	988	หมู่ที่ 03/หนองแก	14	2	40.0	5,840.0																					
	โฉนด	24551	5	664	หมู่ที่ 01/หนองแก	14	1	30.9	5,730.9																					
	โฉนด	24746	14	652	หมู่ที่ 01/หนองแก	12	0	70.2	4,870.2																					
	โฉนด	35714	88	1044	หมู่ที่ 03/หนองแก	1	2	2.0	602.0																					
	โฉนด	48174	245	3129	หมู่ที่ 03/หนองแก	19	3	89.0	7,989.0																					
	โฉนด	48171	179	3126	หมู่ที่ 03/หนองแก	30	0	17.0	12,017.0																					
56	โฉนด	27667	97	603	หมู่ที่ 07/หนองแก	14	2	76.0						1	526-ลานคอนกรีต	ตึก	13.00	24.00	312.00						312	19				
														2	502-คลังสินค้า พื้นที่เกินกว่า 300 ตาราง	ตึก	78.00	45.00	3,510.00						3510	19				
														3	513-โรงงาน	ตึก	40.00	29.25	1,170.00						1170	19				

รายการที่ดิน														รายการสิ่งปลูกสร้าง												
ที่	ประเภทที่ดิน	เลขที่เอกสารสิทธิ์	ตำแหน่งที่ดิน		สถานที่ตั้ง (หมู่ที่)	จำนวนเนื้อที่ดิน			ลักษณะการทำประโยชน์ (ตร.ว.)					บ้านเลขที่	ประเภทสิ่งปลูกสร้าง (ตามบัญชีกรมธนารักษ์)	ลักษณะสิ่งปลูกสร้าง (ตึก/ไม้/ครึ่งตึกครึ่งไม้)	ขนาดพื้นที่รวมของสิ่ง			ลักษณะการทำประโยชน์ (ตร.ม.)					อายุโรงเรือนหรือสิ่งปลูกสร้าง (ปี)	หมายเหตุ
			เลขที่ดิน	หน้าสำรวจ		ไร่	งาน	ตร.ว.	ประกอบกรรม	อยู่อาศัย	อื่นๆ	ว่างเปล่า/ไม่ทำประโยชน์	ใช้ประโยชน์ประเภท				กว้าง (ม.)	ยาว (ม.)	พื้นที่ (ตร.ม.)	ประกอบ	อยู่อาศัย	เชิงพาณิชย์/อื่นๆ	ว่างเปล่า/ไม่ทำประโยชน์			
80	โฉนด	43169	23	1211	หมู่ที่ 07/หนองแก	0	2	2.0		186.0						100-ประเภทบ้านเดี่ยว	ตึก	8	10	80		80			17	
											16.0					528-โรงเลี้ยงสัตว์	ตึก	10	6	60			60		6	
81	โฉนด	47035	35	3035	หมู่ที่ 07/หนองแก	0	1	4.0		104.0				1	7/15	100-ประเภทบ้านเดี่ยว	ตึก	8	10	80		80			2	
														2	7/15	100-ประเภทบ้านเดี่ยว	ครึ่งตึกครึ่งไม้	7	15	105		105			2	
	โฉนด	47034	16	3034	หมู่ที่ 07/หนองแก	0	1	0.0				100.0		1	7/11	528-โรงเลี้ยงสัตว์	ตึก	4	10	40			40		11	
82	โฉนด	47033	14	3033	หมู่ที่ 07/หนองแก	0	1	18.0		99.7				1		100-ประเภทบ้านเดี่ยว	ตึก	8.00	10.00	80.00		80			6	
											18.3			1		528-โรงเลี้ยงสัตว์	ตึก	8.29	9.00	74.61			74.61		6	
83	โฉนด	27113	37	816	หมู่ที่ 07/หนองแก	3	3	97.0	989.0					1	11/1	100-ประเภทบ้านเดี่ยว	ตึก	21	26	1092		1092			16	
										144.0				1		100-ประเภทบ้านเดี่ยว	ตึก	15	5	75			75		6	
											464.0					502-คลังสินค้า	ตึก	30	20	600			600		14	
84	โฉนด	40735	195	1948	หมู่ที่ 11/หนองแก	1	0	96.0	496.0																	
	โฉนด	36731	2	1293	หมู่ที่ 11/หนองแก	0	1	82.0	182.0																	
	โฉนด	26413	138	387	หมู่ที่ 11/หนองแก	9	0	50.2	3,650.2																	
	โฉนด	40736	194	1949	หมู่ที่ 11/หนองแก	1	0	86.0	486.0																	
	โฉนด	40824	201	2052	หมู่ที่ 11/หนองแก	0	2	90.0		285.5				1	60	100-ประเภทบ้านเดี่ยว	ตึก	14	16	224		224			11	
											4.5					528-โรงเลี้ยงสัตว์	ตึก	5.2	3.4	17.68			17.68		14	
	โฉนด	46933	314	2942	หมู่ที่ 11/หนองแก	0	2	43.0				243.0														
	โฉนด	47836	39	3116	หมู่ที่ 01/หนองแก	0	3	11.0				311.0														
85	โฉนด	47743	33	3086	หมู่ที่ 01/หนองแก	0	0	57.0		52.0				1	21	100-ประเภทบ้านเดี่ยว	ครึ่งตึกครึ่งไม้	8	15	240		240			31	
											5.0			2	21	528-โรงเลี้ยงสัตว์	ไม้	8	5	40			40		6	
86	โฉนด	43697	261	2475	หมู่ที่ 07/หนองแก	0	0	40.0		36.0				1	72/17	400-ประเภทตึกแถว	ตึก	4	14	56		56			10	
											4.0					528-โรงเลี้ยงสัตว์	ตึก	4	8	32			32		4	
87	โฉนด	40533	11	1979	หมู่ที่ 08/หนองแก	0	0	98.0		96.5				1	31	100-ประเภทบ้านเดี่ยว	ไม้	14	13	182		182			21	
											1.5					528-โรงเลี้ยงสัตว์	ตึก	3	2	6			6		11	

รายการที่ดิน														รายการสิ่งปลูกสร้าง																
ที่	ประเภทที่ดิน	เลขที่เอกสารสิทธิ์	ตำแหน่งที่ดิน		สถานที่ตั้ง (หมู่ที่)	จำนวนเนื้อที่ดิน			ลักษณะการทำประโยชน์ (ตร.ว.)					บ้านเลขที่	ประเภทสิ่งปลูกสร้าง (ตามบัญชีกรมธนารักษ์)	ลักษณะสิ่งปลูกสร้าง (ตึก/ไม้/ครึ่งตึกครึ่งไม้)	ขนาดพื้นที่รวมของสิ่ง			ลักษณะการทำประโยชน์ (ตร.ม.)					อายุโรงเรือนหรือสิ่งปลูกสร้าง (ปี)	หมายเหตุ				
			เลขที่ดิน	สำรวจ		ไร่	งาน	ตร.ว.	ประกอบกรรม	อยู่อาศัย	อื่นๆ	ว่างเปล่า/ไม่ทำประโยชน์	ใช้ประโยชน์หลายประเภท				กว้าง (ม.)	ยาว (ม.)	พื้นที่ (ตร.ม.)	ประกอบกรรม	อยู่อาศัย	อื่นๆ	ว่างเปล่า/ไม่ทำประโยชน์							
88	โฉนด	51451	417	3565	หมู่ที่ 12/หนองแก	0	3	25.0	263.0							100-ประเภทบ้านเดี่ยว	ไม้	12	17	204								36		
										50.0						528-โรงเลี้ยงสัตว์	ตึก	3	4	12				204				19		
89	โฉนด	25483	26	601	หมู่ที่ 07/หนองแก	13	0	61.4					5,261.40	1	11/3	100-ประเภทบ้านเดี่ยว												3		
	โฉนด	36139	6	1255	หมู่ที่ 07/หนองแก	0	0	92.0						1	26	100-ประเภทบ้านเดี่ยว	ไม้	8	12	96				96				21		
												8.0		2	26	528-โรงเลี้ยงสัตว์	ไม้	4	5	20					20			21		
90	โฉนด	44605	8	1202	หมู่ที่ 11/หนองแก	0	1	32.0	52.0																					
										48.0				1	43	100-ประเภทบ้านเดี่ยว	ตึก	13	15	195				195					31	
											32.0			2	43	528-โรงเลี้ยงสัตว์	ตึก	11	12	132					132				31	
91	โฉนด	37294	11	3863	หมู่ที่ 07/หนองแก	1	1	58.0						1	106/5	100-ประเภทบ้านเดี่ยว	ตึก	12	15	360				360				7		
											65.0					100-ประเภทบ้านเดี่ยว	ตึก	11	16.7	183.7					183.7				7	
92	โฉนด	43876	557	2494	หมู่ที่ 10/หนองแก	1	0	17.0																						
										60.0				1	45	ที่ดินทำพื้นที่เกินกว่า 300 ตารางเมตร	ตึก	20.21	34.3	693.2					693.2				6	
93	โฉนด	52929	518	3764	หมู่ที่ 07/หนองแก	1	0	0.0	206.0																					
										34.0				1	118/3	100-ประเภทบ้านเดี่ยว	ตึก	9	13	117				117					6	
											160.0					528-โรงเลี้ยงสัตว์	ตึก	17.62	23.83	419.88					419.88				6	
94	โฉนด	40290	9	1841	หมู่ที่ 10/หนองแก	1	1	30.7	530.7																					
	โฉนด	40288	7	1839	หมู่ที่ 10/หนองแก	1	0	53.1	453.1																					
	โฉนด	40289	10	1840	หมู่ที่ 10/หนองแก	0	1	41.8	141.8																					
	โฉนด	40286	6	1837	หมู่ที่ 10/หนองแก	3	0	27.6					1,227.6	1	32/1	100-ประเภทบ้านเดี่ยว	ไม้	8	10	80				80					21	
														2	32/5	100-ประเภทบ้านเดี่ยว	ไม้	8	10	80				80					21	
														3	32/4	100-ประเภทบ้านเดี่ยว	ไม้	8	10	80				80					4	
														4	32/6	100-ประเภทบ้านเดี่ยว	ไม้	8	10	80				80					16	
														5	32/7	100-ประเภทบ้านเดี่ยว	ไม้	8	10	80				80					14	
	โฉนด	35563	357	1054	หมู่ที่ 10/หนองแก	0	2	63.4					248.4			100-ประเภทบ้านเดี่ยว	ครึ่งตึกครึ่งไม้	8	10	80				80					21	
											15.0					528-โรงเลี้ยงสัตว์	ตึก	9	13	117					117				12	
95	โฉนด	53411	20	3815	หมู่ที่ 09/หนองแก	0	0	52.5								100-ประเภทบ้านเดี่ยว	ตึก	8	10	80				80					26	
											14.0					528-โรงเลี้ยงสัตว์	ตึก	8	7	56					56				16	
96	โฉนด	40825	202	2053	หมู่ที่ 11/หนองแก	0	3	51.0						1	61/2	400-ประเภทตึกแถว	ตึก	10	63	630					630				13	
97	โฉนด	40816	199	2044	หมู่ที่ 11/หนองแก	0	1	72.0						1	59/2	520/1-อาคารอยู่อาศัย	ตึก	10	25	500					500				5	

รายการที่ดิน														รายการสิ่งปลูกสร้าง													
ที่	ประเภทที่ดิน	เลขที่เอกสารสิทธิ์	ตำแหน่งที่ดิน		สถานที่ตั้ง (หมู่ที่)	จำนวนเนื้อที่ดิน			ลักษณะการทำประโยชน์ (ตร.ว.)					บ้านเลขที่	วันที่	ประเภทสิ่งปลูกสร้าง (ตามบัญชีกรมธนารักษ์)	ลักษณะสิ่งปลูกสร้าง (ตึก/ไม้/ครึ่งตึกครึ่งไม้)	ขนาดพื้นที่รวมของสิ่ง			ลักษณะการทำประโยชน์ (ตร.ม.)					อายุโรงเรือนหรือสิ่งปลูกสร้าง (ปี)	หมายเหตุ
			เลขที่ดิน	สำรวจ		ไร่	งาน	ตร.ว.	ประกอบกรรม	อยู่อาศัย	อื่นๆ	ว่างเปล่า/ไม่ทำประโยชน์	ใช้ประโยชน์ประเภท					กว้าง (ม.)	ยาว (ม.)	พื้นที่ (ตร.ม.)	ประกอบกรรม	อยู่อาศัย	อื่นๆ	ว่างเปล่า/ไม่ทำประโยชน์			
	โฉนด	40986	11	2153	หมู่ที่ 07/หนองแก	0	1	40.5			140.5			1	7/14	505-สถานศึกษา	ตึก	10	24.2	242			242		14		
	โฉนด	40962	2	2129	หมู่ที่ 07/หนองแก	0	1	13.9			113.9			1	7/14	505-สถานศึกษา	ตึก	10	21	420			420		14		
	โฉนด	40970	7	2137	หมู่ที่ 07/หนองแก	0	1	3.7			103.7			1	7/14	505-สถานศึกษา	ตึก	6.1	12.4	75.64			75.64		14		
	โฉนด	40974	6	2141	หมู่ที่ 07/หนองแก	0	1	0.7			100.7			1	7/14	505-สถานศึกษา		19.78	20.22	399.95			399.95		14		
	โฉนด	40976	8	2143	หมู่ที่ 07/หนองแก	0	1	0.3			100.3			1	7/14	505-สถานศึกษา		19.78	20.22	399.95			399.95		14		
	โฉนด	40973	5	2140	หมู่ที่ 07/หนองแก	0	1	0.3			100.3			1	7/14	505-สถานศึกษา	ตึก	5	6	30			30		14		
													2	7/14	505-สถานศึกษา	ตึก	6	15	90			90		14			
	โฉนด	40963	3	2130	หมู่ที่ 07/หนองแก	0	1	0.3			100.3			1	7/14	505-สถานศึกษา	ตึก	16.3	20	652			652		14		
	โฉนด	40975	7	2142	หมู่ที่ 07/หนองแก	0	1	0.2			100.2			1	7/14	505-สถานศึกษา		19.78	20.22	399.95			399.95		14		
	โฉนด	40972	9	2139	หมู่ที่ 07/หนองแก	0	1	0.0			100.0			1	7/14	505-สถานศึกษา	ตึก	12	15.3	183.6			183.6		14		
	โฉนด	40982	15	2149	หมู่ที่ 07/หนองแก	0	1	0.0			100.0			1	7/14	505-สถานศึกษา		19.78	20.22	399.95			399.95		14		
	โฉนด	40969	6	2136	หมู่ที่ 07/หนองแก	0	0	99.9			99.9			1	7/14	505-สถานศึกษา	ตึก	12.5	14.3	178.75			178.75		14		
	โฉนด	40983	16	2150	หมู่ที่ 07/หนองแก	0	0	99.9			99.9			1	7/14	505-สถานศึกษา		19.78	20.22	399.95			399.95		14		
	โฉนด	40981	14	2148	หมู่ที่ 07/หนองแก	0	0	99.8			99.8			1	7/14	505-สถานศึกษา		19.78	20.22	399.95			399.95		14		
	โฉนด	40985	10	2152	หมู่ที่ 07/หนองแก	0	0	99.8			99.8			1	7/14	505-สถานศึกษา	ตึก	10	24	240			240		14		
	โฉนด	40980	13	1247	หมู่ที่ 07/หนองแก	0	0	99.8			99.8			1	7/14	505-สถานศึกษา		19.78	20.22	399.95			399.95		14		
	โฉนด	40977	9	2144	หมู่ที่ 07/หนองแก	0	0	99.7			99.7			1	7/14	505-สถานศึกษา		19.78	20.22	399.95			399.95		14		
107	โฉนด	36716	5	1232	หมู่ที่ 11/หนองแก	1	0	44.0			444.0			1	68/4	400-ประเภทตึกแถว	ตึก	10	41	410			410		11		
													2	68/4	100-ประเภทบ้านเดี่ยว	ไม้	7	6	42			42		11			
													3	68/4	100-ประเภทบ้านเดี่ยว	ไม้	7	6	42			42		11			
													4	68/4	100-ประเภทบ้านเดี่ยว	ไม้	7	6	42			42		11			
	โฉนด	46874	285	2283	หมู่ที่ 07/หนองแก	1	1	3.0			503.0																
108	โฉนด	32009	33	966	หมู่ที่ 12/หนองแก	10	0	0.0	4,000.0																		
	โฉนด	38012	32	1123	หมู่ที่ 12/หนองแก	10	0	0.0	3,449.2																		
										500.0				1	32/1	100-ประเภทบ้านเดี่ยว	ไม้			80		80			6		
													2	32/1	528-โรงเลี้ยงสัตว์	ตึก			80.8		80.8				6		
											50.8		3	32/2	100-ประเภทบ้านเดี่ยว	ตึก			80		80				9		
	โฉนด	49564	262	3266	หมู่ที่ 12/หนองแก	0	0	60.0			60.0			1	32/3	528-โรงเลี้ยงสัตว์	ตึก	4	8	32			32		8		
109	โฉนด	40514	14	1960	หมู่ที่ 08/หนองแก	3	3	21.3	1,472.0																		
										40.0			1	19/1	100-ประเภทบ้านเดี่ยว	ตึก	8	10	80		80				28		
											9.3		2	51/5	528-โรงเลี้ยงสัตว์	ตึก	6	6.14	36.84			36.84			14		

รายการที่ดิน														รายการสิ่งปลูกสร้าง													
ที่	ประเภทที่ดิน	เลขที่เอกสารสิทธิ์	ตำแหน่งที่ดิน		สถานที่ตั้ง (หมู่ที่)	จำนวนเนื้อที่ดิน			ลักษณะการทำประโยชน์ (ตร.ว.)					บ้านเลขที่	ประเภทสิ่งปลูกสร้าง (ตามบัญชีกรมธนารักษ์)	ลักษณะสิ่งปลูกสร้าง (ตึก/ไม้/ครึ่งตึกครึ่งไม้)	ขนาดพื้นที่รวมของสิ่ง			ลักษณะการทำประโยชน์ (ตร.ม.)					อายุโรงเรือนหรือสิ่งปลูกสร้าง (ปี)	หมายเหตุ	
			เลขที่ดิน	สำรวจ		ไร่	งาน	ตร.ว.	ประกอบกรรม	อยู่อาศัย	อื่นๆ	ว่างเปล่า/ไม่ทำประโยชน์	ใช้ประโยชน์ประเภท				กว้าง (ม.)	ยาว (ม.)	พื้นที่ (ตร.ม.)	ประกอบเกษตรกรรม	อยู่อาศัย	เชิงพาณิชย์/อื่นๆ	ว่างเปล่า/ไม่ทำประโยชน์				
	โฉนด	26413	138	387	หมู่ที่ 11/หนองแก	9	0	50.2	3,650.2																		
	โฉนด	40736	194	1949	หมู่ที่ 11/หนองแก	1	0	86.0	486.0																		
	โฉนด	40824	201	2052	หมู่ที่ 11/หนองแก	0	2	90.0		285.5				1	100-ประเภทบ้านเดี่ยว	ตึก	14.00	16.00	224.00			224				11	
	โฉนด	46933	314	2942	หมู่ที่ 11/หนองแก	0	2	43.0						1	528-โรงเลี้ยงสัตว์	ตึก	5.20	3.40	17.68				17.68			16	
	โฉนด	47836	39	3116	หมู่ที่ 01/หนองแก	0	3	11.0																			
129	โฉนด	47017	309	3017	หมู่ที่ 08/หนองแก	0	0	32.0	32.0																		
	โฉนด	47018	310	3018	หมู่ที่ 08/หนองแก	0	0	86.0		79.0				1	100-ประเภทบ้านเดี่ยว	ครึ่งตึกครึ่งไม้	11.00	17.00	374.00			374				29	
													1	528-โรงเลี้ยงสัตว์	ตึก	3.50	8.00	56.00				56			11		
130	โฉนด	52313	376	3691	หมู่ที่ 07/หนองแก	0	1	20.0																			
	โฉนด	54958	420	4001	หมู่ที่ 07/หนองแก	0	1	20.0																			
	โฉนด	54961	423	4004	หมู่ที่ 07/หนองแก	0	0	70.0																			
	โฉนด	54962	424	4005	หมู่ที่ 07/หนองแก	0	0	70.0																			
	โฉนด	52309	372	3687	หมู่ที่ 07/หนองแก	0	0	60.0																			
	โฉนด	52310	373	3688	หมู่ที่ 07/หนองแก	0	0	60.0																			
	โฉนด	52311	374	3689	หมู่ที่ 07/หนองแก	0	0	60.0																			
	โฉนด	52312	375	3690	หมู่ที่ 07/หนองแก	0	0	60.0																			
	โฉนด	52314	377	3692	หมู่ที่ 07/หนองแก	0	0	60.0																			
	โฉนด	52315	378	3693	หมู่ที่ 07/หนองแก	0	0	60.0																			
	โฉนด	54960	422	4003	หมู่ที่ 07/หนองแก	0	0	60.0																			
	โฉนด	54957	419	4000	หมู่ที่ 07/หนองแก	0	0	60.0																			
	โฉนด	54956	418	3999	หมู่ที่ 07/หนองแก	0	0	60.0																			
	โฉนด	54959	421	4002	หมู่ที่ 07/หนองแก	0	0	60.0																			
	โฉนด	54959	4002	421	หมู่ที่ 07/หนองแก	0	0	60.0																			
131	โฉนด	50187	214	3425	หมู่ที่ 03/หนองแก	10	2	0.0	4,200.0																		
	โฉนด	38979	73	1424	หมู่ที่ 03/หนองแก	1	1	37.0	469.0	60.5				1	100-ประเภทบ้านเดี่ยว	ครึ่งตึกครึ่งไม้	22.00	11.00	242.00			242				22	
													1	528-โรงเลี้ยงสัตว์	ตึก	4.96	6.00	29.76				29.76			13		
132	โฉนด	43697	261	2475	หมู่ที่ 07/หนองแก	0	0	40.0		36.0				1	400-ประเภทตึกแถว	ตึก	4.00	14.00	56.00			56				9	
													1	528-โรงเลี้ยงสัตว์	ตึก	4.00	8.00	32.00				32			3		
133	โฉนด	52929	518	3764	หมู่ที่ 07/หนองแก	1	0	0.0	206.0					1	100-ประเภทบ้านเดี่ยว	ตึก	9.00	13.00	117.00			117				5	

รายการที่ดิน														รายการสิ่งปลูกสร้าง													
ที่	ประเภทที่ดิน	เลขที่เอกสารสิทธิ์	ตำแหน่งที่ดิน		สถานที่ตั้ง (หมู่ที่)	จำนวนเนื้อที่ดิน			ลักษณะการทำประโยชน์ (ตร.ว.)					บ้านเลขที่	ประเภทสิ่งปลูกสร้าง (ตามบัญชีกรมธนารักษ์)	ลักษณะสิ่งปลูกสร้าง (ตึก/ไม้/ครึ่งตึกครึ่งไม้)	ขนาดพื้นที่รวมของสิ่ง			ลักษณะการทำประโยชน์ (ตร.ม.)					อายุโรงเรือนหรือสิ่งปลูกสร้าง (ปี)	หมายเหตุ	
			เลขที่ดิน	หน้าสำรวจ		ไร่	งาน	ตร.ว.	ประกอบกรรม	อยู่อาศัย	อื่นๆ	ว่างเปล่า/ไม่ทำประโยชน์	ใช้ประโยชน์หลายประเภท				กว้าง (ม.)	ยาว (ม.)	พื้นที่ (ตร.ม.)	ประกอบเกษตรกรรม	อยู่อาศัย	อื่นๆ	ว่างเปล่า/ไม่ทำประโยชน์				
														1	528-โรงเลี้ยงสัตว์	ตึก	17.62	23.83	419.88						5		
134	โฉนด	46611	234	2864	หมู่ที่ 04/หนองแก	2	3	50.0																			
	โฉนด	27555	127	825	หมู่ที่ 04/หนองแก	0	1	32.0				1,150.0															
135	โฉนด	38142	112	1138	หมู่ที่ 07/หนองแก	0	0	50.0	50.0					1	100-ประเภทบ้านเดี่ยว	ตึก	8.00	10.00	80.00		80				17		
	โฉนด	38141	111	1137	หมู่ที่ 07/หนองแก	0	0	50.0		50.0																	
	โฉนด	49568	343	3282		0	0	37.0				37.0															
	โฉนด	49565	339	3278		0	0	20.0				20.0															
	โฉนด	49566	342	3281		0	0	20.0				20.0															
	โฉนด	49567	338	3277		0	0	20.0				20.0															
	โฉนด	49569	340	3279		0	0	20.0				20.0															
	โฉนด	49570	337	3276		0	0	20.0				20.0															
	โฉนด	49571	341	3280		0	0	20.0				20.0															
136	โฉนด	49372	192	3207	หมู่ที่ 03/หนองแก	14	1	26.0	5,426.0					1	100-ประเภทบ้านเดี่ยว	ครึ่งตึกครึ่งไม้	8.00	10.00	80.00		80				21		
												292.0		1	528-โรงเลี้ยงสัตว์	ตึก	8.00	4.00	32.00				32		16		
137	โฉนด	38256	9	1153	หมู่ที่ 11/หนองแก	0	0	74.0		46.5				1	100-ประเภทบ้านเดี่ยว	ครึ่งตึกครึ่งไม้	9.00	14.00	252.00		252				11		
												27.5		1	528-โรงเลี้ยงสัตว์	ตึก	10.00	3.60	36.00				36		11		
138	โฉนด	40290	9	1841	หมู่ที่ 10/หนองแก	1	1	30.7	530.7																		
	โฉนด	40288	7	1839	หมู่ที่ 10/หนองแก	1	0	53.1	453.1																		
	โฉนด	40289	10	1840	หมู่ที่ 10/หนองแก	0	1	41.8	141.8																		
	โฉนด	40286	6	1837	หมู่ที่ 10/หนองแก	3	0	27.6		1,227.6				1	100-ประเภทบ้านเดี่ยว	ไม้	8.00	10.00	80.00		80				21		
														2	100-ประเภทบ้านเดี่ยว	ไม้	8.00	10.00	80.00		80				21		
														3	100-ประเภทบ้านเดี่ยว	ไม้	8.00	10.00	80.00		80				4		
														4	100-ประเภทบ้านเดี่ยว	ไม้	8.00	10.00	80.00		80				16		
														5	100-ประเภทบ้านเดี่ยว	ไม้	8.00	10.00	80.00		80				14		
	โฉนด	35563	357	1054	หมู่ที่ 10/หนองแก	0	2	63.4		248.4				1	100-ประเภทบ้านเดี่ยว	ครึ่งตึกครึ่งไม้	8.00	10.00	80.00		80				21		
												15.0		1	528-โรงเลี้ยงสัตว์	ตึก	9.00	13.00	117.00				117		12		
139	โฉนด	53411	20	3815	หมู่ที่ 09/หนองแก	0	0	52.5		38.5				1	100-ประเภทบ้านเดี่ยว	ตึก	8.00	10.00	80.00		80				26		
														1	528-โรงเลี้ยงสัตว์	ตึก	8.00	7.00	56.00				56		16		
140	โฉนด	42529	208	2345	หมู่ที่ 07/หนองแก	0	0	60.0		60.0				1	100-ประเภทบ้านเดี่ยว	ตึก	8.00	10.00	80.00		80				8		
	โฉนด	43706	270	2484	หมู่ที่ 07/หนองแก	0	0	38.0						1	400-ประเภทตึกแถว	ตึก	4.00	14.00	56.00		56				16		

รายการที่ดิน														รายการสิ่งปลูกสร้าง											
ที่	ประเภทที่ดิน	เลขที่เอกสารสิทธิ์	ตำแหน่งที่ดิน		สถานที่ตั้ง (หมู่ที่)	จำนวนเนื้อที่ดิน			ลักษณะการทำประโยชน์ (ตร.ว.)					ที่	ประเภทสิ่งปลูกสร้าง (ตามบัญชีกรมธนารักษ์)	ลักษณะสิ่งปลูกสร้าง (ตึก/ไม้/)	ขนาดพื้นที่รวมของสิ่ง			ลักษณะการทำประโยชน์ (ตร.ม.)				อายุหรือสิ่งปลูก	หมายเหตุ
			เลขที่ดิน	หน้าสำรวจ		ไร่	งาน	ตร.ว.	ประกอบกรรม	อยู่อาศัย	อื่นๆ	ว่างเปล่า/ไม่ทำประโยชน์	ใช้ประโยชน์หลาย				กว้าง (ม.)	ยาว (ม.)	พื้นที่ (ตร.ม.)	ประกอบกรรม	อยู่อาศัย	อื่นๆ	ว่างเปล่า/ไม่ทำประโยชน์		
151	โฉนด	32194	227	944	หมู่ที่ 06/หนองแก	0	0	70.0		60.5	9.5			1	100-ประเภทบ้านเดี่ยว	ตึก	8.00	10.00	80.00	80				23	
	1													528-โรงเลี้ยงสัตว์	ตึก	10.90	8.00	87.20	12						
152	โฉนด	37898	68	1094	หมู่ที่ 06/หนองแก	2	3	88.0																	
	โฉนด	45398	301	2813	หมู่ที่ 06/หนองแก	0	1	60.0				1,188.0	160.0												
153	โฉนด	43694	258	2472	หมู่ที่ 07/หนองแก	0	1	0.0		84.0	16.0			1	400-ประเภทตึกแถว	ตึก	8.00	17.00	136.00	136				16	
														1	400-ประเภทตึกแถว	ตึก	8.00	8.00	64.00					64	16
154	โฉนด	45399	302	2814		0	1	47.0																	
	โฉนด	44528	230	2457		0	1	65.0																	
155	โฉนด	8418	43	101	หมู่ที่ 04/หนองแก	17	0	80.0	6,559.0	40.0	321.0			1	100-ประเภทบ้านเดี่ยว	ไม้	8.00	10.00	80.00	80				6	
														1	528-โรงเลี้ยงสัตว์	ไม้	6.00	31.00	186.00					186	4
														2	528-โรงเลี้ยงสัตว์	ไม้	6.00	33.00	198.00					198	4
														3	528-โรงเลี้ยงสัตว์	ไม้	6.00	31.00	186.00					186	4
														4	528-โรงเลี้ยงสัตว์	ไม้	6.00	18.00	108.00					108	4
														5	528-โรงเลี้ยงสัตว์	ไม้	6.00	19.00	114.00					114	4
														6	528-โรงเลี้ยงสัตว์	ไม้	6.00	18.00	108.00					108	4
														7	528-โรงเลี้ยงสัตว์	ไม้	6.00	18.00	108.00					108	4
														8	528-โรงเลี้ยงสัตว์	ไม้	6.00	27.00	162.00					162	4
														9	528-โรงเลี้ยงสัตว์	ไม้	6.00	19.00	114.00					114	4
156	โฉนด	32008	44	965	หมู่ที่ 12/หนองแก	0	2	10.0		137.2	72.8			1	100-ประเภทบ้านเดี่ยว	ตึก	8.00	10.00	80.00	80				2	
														2	100-ประเภทบ้านเดี่ยว	ไม้	8.00	10.00	80.00					80	13
														1	528-โรงเลี้ยงสัตว์	ตึก	11.00	21.00	231.00					231	5
														2	528-โรงเลี้ยงสัตว์	ไม้	6.00	10.00	60.00					60	5
157	โฉนด	23498	90	751	หมู่ที่ 01/หนองแก	0	1	70.0																	
	โฉนด	20541	185	369	หมู่ที่ 01/หนองแก	0	1	39.0																	
158	โฉนด	19191	92	353	หมู่ที่ 06/หนองแก	5	0	0.0			2,000.0			1	509/1-สำนักงาน ความสูงไม่เกิน 5	ตึก	8.00	10.50	84.00					84	26
														2	501-คลังสินค้า พื้นที่ไม่เกิน 300 ตาราง	ไม้	12.00	24.00	288.00					288	26
														3	502-คลังสินค้า พื้นที่เกินกว่า 300 ตาราง	ไม้	17.00	24.00	408.00					408	26
														4	502-คลังสินค้า พื้นที่เกินกว่า 300 ตาราง	ตึก	15.00	22.00	330.00					330	26
														5	528-โรงเลี้ยงสัตว์	ตึก	10.00	10.00	100.00					100	26
														6	512-สถานีบริการน้ำมันเชื้อเพลิง	ตึก	2.50	4.00	10.00					10	26

รายการที่ดิน														รายการสิ่งปลูกสร้าง											
ที่	ประเภทที่ดิน	เลขที่เอกสารสิทธิ์	ตำแหน่งที่ดิน		สถานที่ตั้ง (หมู่ที่)	จำนวนเนื้อที่ดิน			ลักษณะการทำประโยชน์ (ตร.ว.)					บ้านเลขที่	ประเภทสิ่งปลูกสร้าง (ตามบัญชีกรมธนารักษ์)	ลักษณะสิ่งปลูกสร้าง (ตึก/ไม้/ครึ่งตึกครึ่งไม้)	ขนาดพื้นที่รวมของสิ่ง			ลักษณะการทำประโยชน์ (ตร.ม.)				อายุโรงเรือนหรือสิ่งปลูก	หมายเหตุ
			เลขที่ดิน	หน้าสำรวจ		ไร่	งาน	ตร.ว.	ประกอบกรรม	อยู่อาศัย	อื่นๆ	ว่างเปล่า/ไม่ทำประโยชน์	ใช้ประโยชน์หลาย				กว้าง (ม.)	ยาว (ม.)	พื้นที่ (ตร.ม.)	ประกอบกรรม	อยู่อาศัย	อื่นๆ	ว่างเปล่า/ไม่ทำประโยชน์		
159	โฉนด	41131	198	2179	หมู่ที่ 04/หนองแก	30	2	58.0	12,258.0																
	โฉนด	38395	91	1166	หมู่ที่ 04/หนองแก	0	1	62.0		157.5					1	100-ประเภทบ้านเดี่ยว	ตึก	8.00	10.00	160.00		160			
														1	528-โรงเลี้ยงสัตว์	ตึก	3.00	6.00	18.00			18			14
160	โฉนด	54827	310	3978	หมู่ที่ 05/หนองแก	0	0	26.7	26.7																
	โฉนด	8440	76	123	หมู่ที่ 05/หนองแก	4	0	54.0					1654	1	200-ประเภทบ้านเดี่ยว	ตึก			80		80				11
	โฉนด	8401	81	84	หมู่ที่ 05/หนองแก	18	2	36.7	7,340.7					1	400-ประเภทตึกแถว	ตึก			160			160			3
													2	400-ประเภทตึกแถว	ตึก	24.00	16.00	384.00			384				9
161	โฉนด	39989	99	1700	หมู่ที่ 07/หนองแก	10	2	8.0	4,208.0																
	โฉนด	36090	2	1260	หมู่ที่ 07/หนองแก	0	2	35.0			235.0			1	100-ประเภทบ้านเดี่ยว	ครึ่งตึกครึ่งไม้	8.00	10.00	80.00			80			21
162	โฉนด	36715	4	1231	หมู่ที่ 11/หนองแก	0	1	2.0	87.0					1	528-โรงเลี้ยงสัตว์	ไม้	4.00	8.00	32.00			32			11
163	โฉนด	44137	223	2642	หมู่ที่ 05/หนองแก	13	2	27.0	5,265.4	102.8				1	100-ประเภทบ้านเดี่ยว	ตึก	19.91	15.82	314.98		314.98			10	
														2	100-ประเภทบ้านเดี่ยว	ตึก	6.72	14.34	96.36		96.36			10	
														1	400-ประเภทตึกแถว	ตึก	20.71	14.49	300.09			300.09		10	
														2	400-ประเภทตึกแถว	ตึก	15.40	15.26	235.00			235		10	
3	528-โรงเลี้ยงสัตว์	ตึก	3.35	5.00	16.75			16.75		10															
164	โฉนด	39717	60	1601	หมู่ที่ 03/หนองแก	3	0	3.0		1,189.5				1	528-โรงเลี้ยงสัตว์	ตึก	6.00	9.00	54.00			54		21	
165	โฉนด	41129	220	2177	หมู่ที่ 01/หนองแก	11	2	69.0	4,669.0																
	โฉนด	47734	25	3077	หมู่ที่ 01/หนองแก	0	0	92.0			92.0			1	100-ประเภทบ้านเดี่ยว	ครึ่งตึกครึ่งไม้	8.00	10.00	80.00			80			21
166	โฉนด	52274	483	3661	หมู่ที่ 07/หนองแก	0	0	75.0		75.0				1	100-ประเภทบ้านเดี่ยว	ตึก	9.00	9.50	85.50		85.5				4
	โฉนด	52270	479	3657	หมู่ที่ 07/หนองแก	0	0	66.0		66.0				1	100-ประเภทบ้านเดี่ยว	ตึก	9.00	9.50	85.50		85.5				4
	โฉนด	52280	489	3667	หมู่ที่ 07/หนองแก	0	0	66.0		66.0				1	100-ประเภทบ้านเดี่ยว	ตึก	9.00	9.50	85.50		85.5				4
	โฉนด	52269	478	3656	หมู่ที่ 07/หนองแก	0	0	66.0		66.0				1	100-ประเภทบ้านเดี่ยว	ตึก	9.00	9.50	85.50		85.5				4
	โฉนด	52263	472	3650	หมู่ที่ 07/หนองแก	0	0	60.0		60.0				1	100-ประเภทบ้านเดี่ยว	ตึก	9.00	9.50	85.50		85.5				4
	โฉนด	52241	450	3628	หมู่ที่ 07/หนองแก	0	0	60.0		60.0				1	100-ประเภทบ้านเดี่ยว	ตึก	9.00	9.50	85.50		85.5				4
	โฉนด	52251	460	3638	หมู่ที่ 07/หนองแก	0	0	60.0		60.0				1	100-ประเภทบ้านเดี่ยว	ตึก	9.00	9.50	85.50		85.5				4
	โฉนด	52257	466	3644	หมู่ที่ 07/หนองแก	0	0	57.0		57.0				1	100-ประเภทบ้านเดี่ยว	ตึก	9.00	9.50	85.50		85.5				4
	โฉนด	52276	485	3663	หมู่ที่ 07/หนองแก	0	0	66.0			66.0			1	100-ประเภทบ้านเดี่ยว	ตึก	9.00	9.50	85.50			85.5			4
	โฉนด	52271	480	3658	หมู่ที่ 07/หนองแก	0	0	66.0		66.0				1	100-ประเภทบ้านเดี่ยว	ตึก	9.00	9.50	85.50		85.5				4
	โฉนด	52260	469	3647	หมู่ที่ 07/หนองแก	0	0	60.0			60.0			1	100-ประเภทบ้านเดี่ยว	ตึก	9.00	9.50	85.50			85.5			4
	โฉนด	52245	454	3632	หมู่ที่ 07/หนองแก	0	0	60.0			60.0			1	100-ประเภทบ้านเดี่ยว	ตึก	9.00	9.50	85.50			85.5			4

รายการที่ดิน														รายการสิ่งปลูกสร้าง												
ที่	ประเภทที่ดิน	เลขที่เอกสารสิทธิ์	ตำแหน่งที่ดิน		สถานที่ตั้ง (หมู่ที่)	จำนวนเนื้อที่ดิน			ลักษณะการทำประโยชน์ (ตร.ว.)					บ้านเลขที่	ประเภทสิ่งปลูกสร้าง (ตามบัญชีกรมธนารักษ์)	ลักษณะสิ่งปลูกสร้าง (ตึก/ไม้/รีดิงตึกครึ่งไม้)	ขนาดพื้นที่รวมของสิ่ง			ลักษณะการทำประโยชน์ (ตร.ม.)				อายุโรงเรือนหรือสิ่งปลูก	หมายเหตุ	
			เลขที่ดิน	หน้าสำรวจ		ไร่	งาน	ตร.ว.	ประกอบกรรม	อยู่อาศัย	อื่นๆ	ว่างเปล่า/ไม่ทำประโยชน์	ใช้ประโยชน์หลาย				กว้าง (ม.)	ยาว (ม.)	พื้นที่ (ตร.ม.)	ประกอบกรรม	อยู่อาศัย	อื่นๆ	ว่างเปล่า/ไม่ทำประโยชน์			
	โฉนด	50881	441	3523	หมู่ที่ 07/หนองแก	1	0	58.0				458.0														
230	โฉนด	40587	173	1896	หมู่ที่ 07/หนองแก	7	3	16.0	3,116.0																	
	โฉนด	54751	576	3970	หมู่ที่ 07/หนองแก	0	0	33.0				33.0														
231	โฉนด	54556	565	3931	หมู่ที่ 07/หนองแก	0	1	18.0	38.0					1	100-ประเภทบ้านเดี่ยว	รีดิงตึกครึ่งไม้	4.00	18.00	144.00		144				12	
	โฉนด	47094	256	3040	หมู่ที่ 07/หนองแก	1	0	68.0				468.0														
	โฉนด	54558	116	3933	หมู่ที่ 07/หนองแก	0	1	95.0				195.0														
232	โฉนด	53244	226	3792	หมู่ที่ 08/หนองแก	2	3	8.0				1,108.0														
233	โฉนด	52841	524	3775	หมู่ที่ 07/หนองแก	0	2	0.0				200.0														
234	โฉนด	8456	90	139	หมู่ที่ 06/หนองแก	25	2	8.0	10,208.0																	
	โฉนด	8484	35	167	หมู่ที่ 06/หนองแก	24	2	48.0	9,848.0																	
	โฉนด	40834	223	2062	หมู่ที่ 02/หนองแก	18	3	30.0	7,530.0																	
	โฉนด	25914	159	512	หมู่ที่ 11/หนองแก	10	2	33.0	4,233.0																	
	โฉนด	51629	419	5571	หมู่ที่ 11/หนองแก	8	1	12.0	3,312.0																	
	โฉนด	43040	228	2376	หมู่ที่ 06/หนองแก	8	0	0.0	3,200.0																	
	โฉนด	25957	63	520	หมู่ที่ 06/หนองแก	5	2	16.8	2,216.8																	
	โฉนด	30160	34	858	หมู่ที่ 06/หนองแก	1	2	59.0	659.0																	
	โฉนด	25956	65	518	หมู่ที่ 06/หนองแก	18	1	33.6			7,333.6		1	502-คลังสินค้า พื้นที่เกินกว่า 300 ตาราง	ตึก	390.00	110.00	#####			42900			16		
	โฉนด	8455	80	138	หมู่ที่ 06/หนองแก	18	1	19.0			7,319.0		1	502-คลังสินค้า พื้นที่เกินกว่า 300 ตาราง	ตึก	15.00	40.00	600.00			600			16		
													2	502-คลังสินค้า พื้นที่เกินกว่า 300 ตาราง	ตึก	20.00	60.00	1,200.00			1200			16		
	โฉนด	38739	179	1331	หมู่ที่ 06/หนองแก	17	2	58.0			7,058.0		1	502-คลังสินค้า พื้นที่เกินกว่า 300 ตาราง	ตึก	30.00	40.00	1,200.00			1200			16		
	โฉนด	8467	33	150	หมู่ที่ 06/หนองแก	16	1	98.0			6,598.0		1	502-คลังสินค้า พื้นที่เกินกว่า 300 ตาราง	ตึก	130.00	60.00	7,800.00			7800			16		
	โฉนด	26156	24	522	หมู่ที่ 06/หนองแก	15	1	16.8			6,116.8		1	502-คลังสินค้า พื้นที่เกินกว่า 300 ตาราง	ตึก	195.00	30.00	5,850.00			5850			16		
	โฉนด	47042	323	3042	หมู่ที่ 06/หนองแก	1	2	3.0			603.0		1	509/1-สำนักงาน ความสูงไม่เกิน 5	ตึก	15.30	45.00	688.50			688.5			16		
	โฉนด	47044	325	3044	หมู่ที่ 06/หนองแก	3	0	24.0			1,224.0		1	502-คลังสินค้า พื้นที่เกินกว่า 300 ตาราง	ตึก	96.00	30.00	2,880.00			2880			16		
	โฉนด	47043	324	3043	หมู่ที่ 06/หนองแก	2	0	47.0			847.0		1	502-คลังสินค้า พื้นที่เกินกว่า 300 ตาราง	ตึก	12.00	30.00	360.00			360			16		
235	โฉนด	46973	235	2982	หมู่ที่ 06/หนองแก	1	0	15.0	335.0					1	100-ประเภทบ้านเดี่ยว	ไม้	8.00	10.00	80.00			80			20	
	โฉนด	43918	239	2507	หมู่ที่ 06/หนองแก	0	0	57.0			57.0			1	100-ประเภทบ้านเดี่ยว	ตึก	8.00	10.00	80.00			80			12	
236	โฉนด	23501	79	754	หมู่ที่ 01/หนองแก	0	0	72.0				72.0														
237	โฉนด	47117	260	3051	หมู่ที่ 07/หนองแก	5	2	13.0	2,213.0																	
	โฉนด	52756	516	3749	หมู่ที่ 07/หนองแก	0	3	87.0				387.0		1	100-ประเภทบ้านเดี่ยว	ตึก	8.00	10.00	160.00			160			6	

รายการที่ดิน														รายการสิ่งปลูกสร้าง													
ที่	ประเภทที่ดิน	เลขที่เอกสารสิทธิ์	ตำแหน่งที่ดิน		สถานที่ตั้ง (หมู่ที่)	จำนวนเนื้อที่ดิน			ลักษณะการทำประโยชน์ (ตร.ว.)					บ้านเลขที่	ประเภทสิ่งปลูกสร้าง (ตามบัญชีกรมธนารักษ์)	ลักษณะสิ่งปลูกสร้าง (ตึก/ไม้/รีนึ่งตึกครึ่งไม้)	ขนาดพื้นที่รวมของสิ่ง			ลักษณะการทำประโยชน์ (ตร.ม.)				อายุโรงเรือนหรือสิ่งปลูก	หมายเหตุ		
			เลขที่ดิน	หน้าสำรวจ		ไร่	งาน	ตร.ว.	ประกอบกรรม	อยู่อาศัย	อื่นๆ	ว่างเปล่า/ไม่ทำประโยชน์	ใช้ประโยชน์หลาย				กว้าง (ม.)	ยาว (ม.)	พื้นที่ (ตร.ม.)	ประกอบกรรม	อยู่อาศัย	อื่นๆ	ว่างเปล่า/ไม่ทำประโยชน์				
238	โฉนด	8448	138	131	หมู่ที่ 01/หนองแก	22	1	15.0	8,915.0																		
	โฉนด	25615	26	486	หมู่ที่ 02/หนองแก	15	3	65.1	6,365.1																		
	โฉนด	25491	168	483	หมู่ที่ 02/หนองแก	14	2	37.7	5,837.7																		
	โฉนด	25499	170	485	หมู่ที่ 02/หนองแก	11	0	61.8	4,461.8																		
	โฉนด	12712	121	241	หมู่ที่ 01/หนองแก	0	2	76.0	276.0																		
	โฉนด	8423	120	106	หมู่ที่ 01/หนองแก	0	2	33.0	233.0																		
	โฉนด	45453	230	2818	หมู่ที่ 01/หนองแก	0	3	65.0		365.0					1	100-ประเภทบ้านเดี่ยว	ไม้	8.00	10.00	80.00		80			51		
	โฉนด	8426	119	109	หมู่ที่ 01/หนองแก	16	1	32.0	6,372.0						1	100-ประเภทบ้านเดี่ยว	รีนึ่งตึกครึ่งไม้	8.00	10.00	160.00		160			51		
239	โฉนด	40556	7	2002	หมู่ที่ 03/หนองแก	2	2	52.4			1,052.4				1	100-ประเภทบ้านเดี่ยว	ตึก	8.00	10.00	80.00				80		21	
															2	100-ประเภทบ้านเดี่ยว	ตึก	8.00	10.00	80.00				80		30	
															3	100-ประเภทบ้านเดี่ยว	ไม้	8.00	10.00	80.00				80		31	
															4	100-ประเภทบ้านเดี่ยว	รีนึ่งตึกครึ่งไม้	8.00	10.00	160.00				160		36	
															5	100-ประเภทบ้านเดี่ยว	รีนึ่งตึกครึ่งไม้	8.00	10.00	160.00				160		10	
															6	100-ประเภทบ้านเดี่ยว	รีนึ่งตึกครึ่งไม้	8.00	10.00	160.00				160		31	
															7	100-ประเภทบ้านเดี่ยว	ไม้	8.00	10.00	80.00				80		28	
															8	100-ประเภทบ้านเดี่ยว	ตึก	8.00	10.00	80.00				80		26	
															9	100-ประเภทบ้านเดี่ยว	ตึก	8.00	10.00	80.00				80		32	
240	โฉนด	44254	230	2464	หมู่ที่ 07/หนองแก	1	0	0.0	240.0	160.0					1	100-ประเภทบ้านเดี่ยว	ตึก	12.00	17.00	204.00		204			16		
															2	100-ประเภทบ้านเดี่ยว	ตึก	8.00	10.00	80.00		80		2			
241	โฉนด	39994	112	1705	หมู่ที่ 07/หนองแก	6	0	85.0	2,485.0																		
	โฉนด	40169	113	1731	หมู่ที่ 07/หนองแก	3	3	80.0	1,580.0																		
	โฉนด	40170	114	1732	หมู่ที่ 07/หนองแก	2	0	73.0	873.0																		
	โฉนด	40178	127	1740	หมู่ที่ 07/หนองแก	1	1	16.0	516.0																		
	โฉนด	46911	67	2920	หมู่ที่ 07/หนองแก	0	0	89.0			89.0			1	100-ประเภทบ้านเดี่ยว	ตึก	8.00	10.00	80.00		80			21			
242	โฉนด	30559	387	34	หมู่ที่ 07/หนองแก	13	0	80.0	5,280.0																		
	โฉนด	36746	17	1308	หมู่ที่ 11/หนองแก	0	1	12.0		92.0			1	100-ประเภทบ้านเดี่ยว	รีนึ่งตึกครึ่งไม้	8.00	10.00	160.00		160			11				
													1	100-ประเภทบ้านเดี่ยว	รีนึ่งตึกครึ่งไม้	8.00	10.00	160.00			160			11			
243	โฉนด	40177	125	1739	หมู่ที่ 07/หนองแก	8	2	63.0	3,463.0																		
	โฉนด	40180	133	1742	หมู่ที่ 07/หนองแก	0	1	72.0			172.0			1	100-ประเภทบ้านเดี่ยว	ไม้	8.00	10.00	80.00		80			6			
244	โฉนด	26547	41	597	หมู่ที่ 07/หนองแก	13	1	86.4	5,346.4					1	100-ประเภทบ้านเดี่ยว	ไม้	8.00	10.00	80.00		80			34			


รายการที่ดิน														รายการสิ่งปลูกสร้าง												
ที่	ประเภทที่ดิน	เลขที่เอกสารสิทธิ์	ตำแหน่งที่ดิน		สถานที่ตั้ง (หมู่ที่)	จำนวนเนื้อที่ดิน			ลักษณะการทำประโยชน์ (ตร.ว.)					บ้านเลขที่	ประเภทสิ่งปลูกสร้าง (ตามบัญชีกรมธนารักษ์)	ลักษณะสิ่งปลูกสร้าง (ตึก/ไม้/)	ขนาดพื้นที่รวมของสิ่ง			ลักษณะการทำประโยชน์ (ตร.ม.)				อายุโรงเรือนหรือสิ่งปลูก	หมายเหตุ	
			เลขที่ดิน	หน้าสำรวจ		ไร่	งาน	ตร.ว.	ประกอบกรรม	อยู่อาศัย	อื่นๆ	ว่างเปล่า/ไม่ทำประโยชน์	ใช้ประโยชน์หลาย				กว้าง (ม.)	ยาว (ม.)	พื้นที่ (ตร.ม.)	ประกอบกรรม	อยู่อาศัย	อื่นๆ	ว่างเปล่า/ไม่ทำประโยชน์			
	โฉนด	38939	59	1384	หมู่ที่ 08/หนองแก	8	2	24.0	3,424.0																	
	โฉนด	27588	24	776	หมู่ที่ 10/หนองแก	10	2	55.4	4,255.4																	
	โฉนด	38940	58	1385	หมู่ที่ 08/หนองแก	10	0	97.0	4,097.0																	
	โฉนด	39367	161	1533	หมู่ที่ 10/หนองแก	9	2	83.0	3,883.0																	
	โฉนด	38785	100	1377	หมู่ที่ 08/หนองแก	6	3	41.0	2,741.0																	
	โฉนด	24508	367	798		7	0	92.9	2,892.9																	
	โฉนด	40540	6	1986	หมู่ที่ 08/หนองแก	1	1	92.1	592.1																	
	โฉนด	38784	99	1376	หมู่ที่ 08/หนองแก	2	1	80.0	980.0																	
	โฉนด	28180	52	828	หมู่ที่ 02/หนองแก	0	2	26.0	226.0																	
	โฉนด	38943	134	1388	หมู่ที่ 08/หนองแก	0	1	58.0	158.0																	
	โฉนด	8421	44	104	หมู่ที่ 04/หนองแก	23	0	10.0	8,710.0																	
										500.0																
														1	100-ประเภทบ้านเดี่ยว	ไม้	8.00	10.00	80.00						22	
														2	100-ประเภทบ้านเดี่ยว	ไม้	8.00	10.00	80.00						3	
														3	100-ประเภทบ้านเดี่ยว	ไม้	8.00	10.00	80.00						19	
	โฉนด	38763	164	1355	หมู่ที่ 08/หนองแก	14	3	6.0	5,886.0																	
										20.0				1	100-ประเภทบ้านเดี่ยว	ไม้	8.00	10.00	80.00						24	
	โฉนด	26485	9	397	หมู่ที่ 11/หนองแก	15	1	72.9	6,000.0																	
										172.9				1	100-ประเภทบ้านเดี่ยว	ไม้	8.00	10.00	80.00						5	
	โฉนด	28146	53	827	หมู่ที่ 02/หนองแก	3	0	58.0	1,178.0																	
										80.0				1	100-ประเภทบ้านเดี่ยว	รั้วตึกครึ่งไม้	8.00	10.00	160.00						41	
	โฉนด	40918	33	2085	หมู่ที่ 02/หนองแก	1	2	16.0	216.0																	
										400.0				1	100-ประเภทบ้านเดี่ยว	รั้วตึกครึ่งไม้	8.00	10.00	160.00						24	
251	โฉนด	47091	253	3037	หมู่ที่ 07/หนองแก	1	3	56.0	756.0																	
	โฉนด	40181	136	1743	หมู่ที่ 07/หนองแก	1	1	38.0				538.0														
														1	100-ประเภทบ้านเดี่ยว	รั้วตึกครึ่งไม้	8.00	10.00	160.00					160		21
252	นส.3	822	101	0	หมู่ที่ 10/หนองแก	2	0	87.0	887.0																	
253	โฉนด	46910	63	2919	หมู่ที่ 07/หนองแก	0	1	3.0		9.0																
														1	504-โรงจอดรถ	ไม้	5.00	6.00	30.00					30		3
254	โฉนด	48084	264	3098	หมู่ที่ 07/หนองแก	1	0	0.0				400.0														
														1	100-ประเภทบ้านเดี่ยว	ตึก	8.00	10.00	80.00					80		11
255	โฉนด	40944	22	2111	หมู่ที่ 02/หนองแก	1	2	40.5	640.5																	
	โฉนด	40958	2	2125	หมู่ที่ 02/หนองแก	6	2	6.2	2,366.2																	
										240.0																
														1	100-ประเภทบ้านเดี่ยว	ตึก	8.00	10.00	80.00					80		21
														2	100-ประเภทบ้านเดี่ยว	ตึก	8.00	10.00	80.00					80		41
														3	100-ประเภทบ้านเดี่ยว	ตึก	8.00	10.00	80.00					80		21


รายการที่ดิน														รายการสิ่งปลูกสร้าง													
ที่	ประเภทที่ดิน	เลขที่เอกสารสิทธิ์	ตำแหน่งที่ดิน		สถานที่ตั้ง (หมู่ที่)	จำนวนเนื้อที่ดิน			ลักษณะการทำประโยชน์ (ตร.ว.)					บ้านเลขที่	ประเภทสิ่งปลูกสร้าง (ตามบัญชีกรมธนารักษ์)	ลักษณะสิ่งปลูกสร้าง (ตึก/ไม้/)	ขนาดพื้นที่รวมของสิ่ง			ลักษณะการทำประโยชน์ (ตร.ม.)				อายุโรงเรือนหรือสิ่งปลูก	หมายเหตุ		
			เลขที่ดิน	หน้าสำรวจ		ไร่	งาน	ตร.ว.	ประกอบกรรม	อยู่อาศัย	อื่นๆ	ว่างเปล่า/ไม่ทำประโยชน์	ใช้ประโยชน์หลาย				กว้าง (ม.)	ยาว (ม.)	พื้นที่ (ตร.ม.)	ประกอบกรรม	อยู่อาศัย	อื่นๆ	ว่างเปล่า/ไม่ทำประโยชน์				
	โฉนด	39745	186	1629	หมู่ที่ 08/หนองแก	11	1	43.0	4,534.0	20.0				1		100-ประเภทบ้านเดี่ยว	ไม้	8.00	10.00	80.00			80			21	
	โฉนด	24548	46	656	หมู่ที่ 03/หนองแก	0	0	70.6						1		100-ประเภทบ้านเดี่ยว	ไม้	6.20	5.80	35.96				35.96		3	
260	โฉนด	30900	20	914	หมู่ที่ 06/หนองแก	5	0	7.0				2,007.0															
261	โฉนด	39952	152	1663	หมู่ที่ 09/หนองแก	4	1	23.0				1,723.0															
	โฉนด	39951	151	1662	หมู่ที่ 09/หนองแก	0	3	26.0				326.0															
262	โฉนด	54251	557	3902		0	0	86.0																			
	โฉนด	54252	558	3903		0	0	86.0																			
	โฉนด	47026	66	3026		0	0	73.0																			
	โฉนด	28516	32	625	หมู่ที่ 07/หนองแก	0	0	86.0				86.0															
263	โฉนด	26149	168	448		2	1	62.8						1		400-ประเภทตึกแถว	ตึก			133			133			4	
	โฉนด	27204	169	447	หมู่ที่ 04/หนองแก	0	3	72.7				372.7		2		400-ประเภทตึกแถว	ตึก			228			228			4	
264	โฉนด	25933	55	613	หมู่ที่ 07/หนองแก	8	1	82.9				3,382.9															
265	โฉนด	48422	165	3150		21	0	43.0																			
	โฉนด	25606	73	730		17	2	48.1																			
	โฉนด	48416	164	3149		14	2	16.0																			
	โฉนด	48417	163	3148		14	1	45.0																			
	โฉนด	48414	156	3141		14	1	15.0																			
	โฉนด	48411	166	3152		12	3	57.0																			
	โฉนด	48421	155	3140		12	1	28.0																			
	โฉนด	24749	72	729		8	1	76.4																			
	โฉนด	48418	157	3142		5	1	38.0																			
266	โฉนด	24504	139	385	หมู่ที่ 11/หนองแก	13	2	29.4				5,429.4															
	โฉนด	52873	433	3738	หมู่ที่ 11/หนองแก	2	2	30.0				1,030.0															
267	โฉนด	38974	70	1419	หมู่ที่ 03/หนองแก	10	1	17.0	4,117.0																		
	โฉนด	38975	69	1420	หมู่ที่ 03/หนองแก	12	2	4.0	4,764.0					1		100-ประเภทบ้านเดี่ยว	ไม้	8.00	10.00	80.00			80			16	
										160.0				2		100-ประเภทบ้านเดี่ยว	ไม้	8.00	10.00	80.00			80			14	
											80.0			1		100-ประเภทบ้านเดี่ยว	ตึก	8.00	10.00	80.00				80		6	


รายการที่ดิน														รายการสิ่งปลูกสร้าง											
ที่	ประเภทที่ดิน	เลขที่เอกสารสิทธิ์	ตำแหน่งที่ดิน		สถานที่ตั้ง (หมู่ที่)	จำนวนเนื้อที่ดิน			ลักษณะการทำประโยชน์ (ตร.ว.)					บ้านเลขที่	ประเภทสิ่งปลูกสร้าง (ตามบัญชีกรมธนารักษ์)	ลักษณะสิ่งปลูกสร้าง (ตึก/ไม้/)	ขนาดพื้นที่รวมของสิ่ง			ลักษณะการทำประโยชน์ (ตร.ม.)				อายุโรงเรือนหรือสิ่งปลูก	หมายเหตุ
			เลขที่ดิน	หน้าสำรวจ		ไร่	งาน	ตร.ว.	ประกอบกรรม	อยู่อาศัย	อื่นๆ	ว่างเปล่า/ไม่ทำประโยชน์	ใช้ประโยชน์หลาย				กว้าง (ม.)	ยาว (ม.)	พื้นที่ (ตร.ม.)	ประกอบกรรม	อยู่อาศัย	อื่นๆ	ว่างเปล่า/ไม่ทำประโยชน์		
268	โฉนด	40196	142	1758	หมู่ที่ 07/หนองแก	17	1	43.0	6,943.0																
	โฉนด	40197	143	1759	หมู่ที่ 07/หนองแก	14	3	66.0	5,966.0																
	โฉนด	40192	140	1754	หมู่ที่ 07/หนองแก	24	3	64.0	9,964.0																
	โฉนด	40194	145	1756	หมู่ที่ 07/หนองแก	12	1	23.0	4,923.0																
	โฉนด	40195	144	1757	หมู่ที่ 07/หนองแก	10	3	13.0	4,313.0																
	โฉนด	39008	108	1453	หมู่ที่ 03/หนองแก	12	3	51.0	5,151.0																
	โฉนด	40198	195	1760	หมู่ที่ 07/หนองแก	12	0	75.0	4,875.0																
	โฉนด	40193	141	1755	หมู่ที่ 07/หนองแก	2	2	23.0	1,023.0																
	โฉนด	40199	194	1761	หมู่ที่ 07/หนองแก	6	0	46.0	2,446.0																
269	โฉนด	40184	129	1746	หมู่ที่ 07/หนองแก	20	1	78.0	8,178.0																
	โฉนด	46921	70	2930	หมู่ที่ 07/หนองแก	1	1	19.0	119.0	400.0				1	100-ประเภทบ้านเดี่ยว	ครึ่งตึกครึ่งไม้	8.00	10.00	160.00		160				38
	โฉนด	46920	71	2929	หมู่ที่ 07/หนองแก	0	3	69.0				369.0													
270	โฉนด	25936	48	635	หมู่ที่ 07/หนองแก	3	1	21.4	1,321.4																
	โฉนด	29945	46	847	หมู่ที่ 07/หนองแก	1	0	13.9	413.9																
	โฉนด	25932	45	636	หมู่ที่ 07/หนองแก	1	1	65.0	565.0																
	โฉนด	46896	87	2905	หมู่ที่ 07/หนองแก	1	0	44.0	44.0	400.0				1	100-ประเภทบ้านเดี่ยว	ตึก	8.00	10.00	80.00		80				11
													2	100-ประเภทบ้านเดี่ยว	ครึ่งตึกครึ่งไม้	8.00	10.00	160.00		160					31
	โฉนด	36146	43	1267	หมู่ที่ 07/หนองแก	0	3	37.0				337.0		1	100-ประเภทบ้านเดี่ยว	ตึก	8.00	10.00	80.00			80			4
271	โฉนด	43695	259	2473	หมู่ที่ 07/หนองแก	0	0	50.0		50.0				1	400-ประเภทตึกแถว	ตึก	4.00	14.00	56.00		56				8
	โฉนด	43701	265	2479	หมู่ที่ 07/หนองแก	0	0	40.0				40.0		1	400-ประเภทตึกแถว	ตึก	4.00	14.00	56.00			56			16
272	โฉนด	42535	214	2351	หมู่ที่ 07/หนองแก	0	0	60.0		60.0				1	100-ประเภทบ้านเดี่ยว	ตึก	10.00	12.00	120.00		120				8
	โฉนด	43700	264	2478	หมู่ที่ 07/หนองแก	0	0	20.0				20.0		1	400-ประเภทตึกแถว	ตึก	4.00	14.00	56.00			56			8
273	โฉนด	46887	298	2896	หมู่ที่ 07/หนองแก	0	3	71.0																	
	โฉนด	46888	299	2897	หมู่ที่ 07/หนองแก	3	0	28.0	1,068.0	160.0				1	100-ประเภทบ้านเดี่ยว	ตึก	6.00	7.00	84.00		84				10
													2	100-ประเภทบ้านเดี่ยว	ตึก	8.00	20.00	320.00		320					10
	โฉนด	43702	266	2480	หมู่ที่ 07/หนองแก	0	0	20.0				20.0		1	400-ประเภทตึกแถว	ตึก	4.00	14.00	56.00			56			8
274	โฉนด	37892	104	1098		0	1	20.4																	
	โฉนด	25935	98	584	หมู่ที่ 07/หนองแก	1	0	18.3				418.3		1	400-ประเภทตึกแถว	ตึก	8.00	10.00	80.00			80			8
	โฉนด	43704	268	2482	หมู่ที่ 07/หนองแก	0	0	20.0				20.0		1	400-ประเภทตึกแถว	ตึก	4.00	14.00	56.00			56			8


รายการที่ดิน														รายการสิ่งปลูกสร้าง												
ที่	ประเภทที่ดิน	เลขที่เอกสารสิทธิ์	ตำแหน่งที่ดิน		สถานที่ตั้ง (หมู่ที่)	จำนวนเนื้อที่ดิน			ลักษณะการทำประโยชน์ (ตร.ว.)					บ้านเลขที่	ประเภทสิ่งปลูกสร้าง (ตามบัญชีกรมธนารักษ์)	ลักษณะสิ่งปลูกสร้าง (ตึก/ไม้/)	ขนาดพื้นที่รวมของสิ่ง			ลักษณะการทำประโยชน์ (ตร.ม.)				อายุหรือสิ่งปลูก	หมายเหตุ	
			เลขที่ดิน	หน้าสำรวจ		ไร่	งาน	ตร.ว.	ประกอบกรรม	อยู่อาศัย	อื่นๆ	ว่างเปล่า/ไม่ทำประโยชน์	ใช้ประโยชน์หลาย				กว้าง (ม.)	ยาว (ม.)	พื้นที่ (ตร.ม.)	ประกอบกรรม	อยู่อาศัย	อื่นๆ	ว่างเปล่า/ไม่ทำประโยชน์			
	โฉนด	43705	269	2483	หมู่ที่ 07/หนองแก	0	0	20.0						1		400-ประเภทตึกแถว	ตึก	4.00	14.00	56.00			56		8	
	โฉนด	27116	34	12	หมู่ที่ 07/หนองแก	6	3	57.0					2,757.0													
275	โฉนด	40585	138	1894	หมู่ที่ 07/หนองแก	3	3	17.0					1,517.0													
276	โฉนด	11131	3	204	หมู่ที่ 06/หนองแก	5	0	0.0	2,000.00																	
277	โฉนด	53659	394	3849	หมู่ที่ 07/หนองแก	0	0	20.0					20.0													
	โฉนด	53660	395	3850	หมู่ที่ 07/หนองแก	0	0	20.0					20.0													
	โฉนด	43069	252	2419	หมู่ที่ 07/หนองแก	0	0	20.0					20.0													
278	โฉนด	46937	310	2946	หมู่ที่ 11/หนองแก	0	0	84.0					84.0													
279	โฉนด	8325	41	8	หมู่ที่ 04/หนองแก	3	3	48.0					1,548.0													
280	โฉนด	47759	22	3113	หมู่ที่ 01/หนองแก	0	1	48					148	1	100-ประเภทบ้านเดี่ยว	ตึก			80		80				20	
														2	100-ประเภทบ้านเดี่ยว	ตึก			32		32				10	
281	โฉนด	45120	227	2805	หมู่ 05/หนองแก	0	0	96						1	504-โรงจอดรถ	ตึก			35		35				7	
	โฉนด	46953	335	2962	หมู่ 12/หนองแก	0	2	88		288				1	100-ประเภทบ้านเดี่ยว	ตึก			32		32				10	
	โฉนด	51980	418	3583	หมู่ 12/หนองแก	3	3	7	1507																	
282	โฉนด	8407	16	90	หมู่ 01/หนองแก	28	2	85					11485	1	502-คลังสินค้า	ตึก			1824		1824				12	
283	โฉนด	52098	290	3592	หมู่ 01/หนองแก	1	0	0	400																	
	โฉนด	8408	53	91	หนองแก	5	3	93					2393	1	504-โรงจอดรถ	ตึก			40		40				12	
														2	100-ประเภทบ้านเดี่ยว	ตึก			340		340				12	
														3	100-ประเภทบ้านเดี่ยว	ตึก			180		180				12	
284	โฉนด	26413	138	387	หมู่11/หนองแก	9	0	50.2	3650.2																	
	โฉนด	40735			หมู่11/หนองแก	1	0	96	496																	
	โฉนด	40736			หมู่11/หนองแก	1	0	86	486																	
	โฉนด	40824			หมู่11/หนองแก	0	2	90					290	1	100-ประเภทบ้านเดี่ยว	ตึก			224		224				11	
														1	528-โรงเลี้ยงสัตว์	ตึก			17.68		17.68				16	
		46933			หมู่11/หนองแก	0	2	43				243														
		47836			หมู่01/หนองแก	0	3	11	311																	
285	โฉนด	16177	95	293	หมู่06/หนองแก	1	0	30					430	1	100-ประเภทบ้านเดี่ยว	ไม้			80		80				16	
														2	528-โรงเลี้ยงสัตว์	ไม้			54		54				11	
														3	100-ประเภทบ้านเดี่ยว	ตึก			80		80				16	
														4	100-ประเภทบ้านเดี่ยว	ตึก			80		80				16	
286	โฉนด	13203	18	254	หมู่06/หนองแก	0	3	76					376	1	100-ประเภทบ้านเดี่ยว	ตึก			36		36				6	
														2	100-ประเภทบ้านเดี่ยว	ครึ่งตึกครึ่งไม้			80		80				30	
287	โฉนด	32747	53	981	หมู่08/หนองแก	7	2	83																		
	โฉนด	40688	370	1182	หมู่06/หนองแก	1	2	33					633	1	528-โรงเลี้ยงสัตว์	ตึก			200		200				2	


รายการที่ดิน														รายการสิ่งปลูกสร้าง												
ที่	ประเภทที่ดิน	เลขที่เอกสารสิทธิ์	ตำแหน่งที่ดิน		สถานที่ตั้ง (หมู่ที่)	จำนวนเนื้อที่ดิน			ลักษณะการทำประโยชน์ (ตร.ว.)					บ้านเลขที่	ประเภทสิ่งปลูกสร้าง (ตามบัญชีกรมธนารักษ์)	ลักษณะสิ่งปลูกสร้าง (ตึก/ไม้/)	ขนาดพื้นที่รวมของสิ่ง			ลักษณะการทำประโยชน์ (ตร.ม.)				อายุโรงเรือนหรือสิ่งปลูก	หมายเหตุ	
			เลขที่ดิน	หน้าสำรวจ		ไร่	งาน	ตร.ว.	ประกอบกรรม	อยู่อาศัย	อื่นๆ	ว่างเปล่า/ไม่ทำประโยชน์	ใช้ประโยชน์หลาย				กว้าง (ม.)	ยาว (ม.)	พื้นที่ (ตร.ม.)	ประกอบกรรม	อยู่อาศัย	อื่นๆ	ว่างเปล่า/ไม่ทำประโยชน์			
358	โฉนด	52626	429	3734	หมู่ 06/หนองแก	0	0	50				50														
359	โฉนด	40993	1	2160	หมู่ 07/หนองแก	0	1	77.8				177.8														
360	โฉนด	39984	101	1695	หมู่ 07/หนองแก	20	1	48	8225																	
	โฉนด	49555	333	3269	หมู่ 07/หนองแก	0	1	81				181														
	โฉนด	55518	444	4096	หมู่ 07/หนองแก	0	1	53.9				153.9														
	โฉนด	55519	445	4097	หมู่ 07/หนองแก	0	1	37				137														
361	โฉนด	36884	95	1073	หมู่ 09/หนองแก	1	0	0				400														
	โฉนด	44730	182	1192	หมู่ 09/หนองแก	4	0	0	1600																	
	โฉนด	44731	183	1193	หมู่ 09/หนองแก	4	0	0	1600																	
	โฉนด	44732	184	1194	หมู่ 09/หนองแก	1	0	0	400																	
	โฉนด	44733	185	1195	หมู่ 09/หนองแก	1	0	0	400																	
	โฉนด	44734	186	1196	หมู่ 09/หนองแก	2	0	0	800																	
	โฉนด	44735	187	1197	หมู่ 09/หนองแก	2	0	0	800																	
362	โฉนด	38991	82	1436	หมู่ 03/หนองแก	4	3	41	1941																	
	โฉนด	40564	1	2010	หมู่ 03/หนองแก	1	0	99.8				499.8														
	โฉนด	52518	228	3707	หมู่ 03/หนองแก	7	0	0	280																	
363	โฉนด	35638	75	1053	หมู่ 11/หนองแก	2	3	70				1170														
364	โฉนด	25627	16	743	หมู่ 10/หนองแก	5	0	31.2																		
	โฉนด	26683	17	665	หมู่ 10/หนองแก	22	1	54.5																		
	นส.3ก	0	3		หมู่ 10/หนองแก	0	2	93																		
	นส.3ก	0	16		หมู่ 10/หนองแก	0	2	26																		
365	โฉนด	30903	28	880	หมู่ 06/หนองแก	5	0	0				2000														
366	โฉนด	24735	9	493	หมู่ 02/หนองแก	40	1	53.8				16153.8														
	โฉนด	24736	11	490	หมู่ 02/หนองแก	11	2	81.9				4681.9														
	โฉนด	24743	10	494	หมู่ 02/หนองแก	4	2	17.9				1817.9														
367	โฉนด	50222	391	3436	หมู่ 06/หนองแก	0	0	66					66	1	3/5	100-ประเภทบ้านเดี่ยว	ตึก			91		91			6	
														2	3/5	504-โรงจอดรถ	ตึก			60		60			6	
368	โฉนด	46944	321	2953	หมู่ 11/หนองแก	0	0	75				75														
369	โฉนด	46945	322	2954	หมู่ 11/หนองแก	0	0	75		75																
	โฉนด	25918	23	524	หมู่ 06/หนองแก	5	0	82.3	2082.3					1	62/1	100-ประเภทบ้านเดี่ยว	ไม้			32		32			22	
	โฉนด	30614	32	879	หมู่ /หนองแก	9	1	79					3779	1	37/1	501-คลังสินค้า	ตึก			60		60			9	
														2	37/1	501-คลังสินค้า	ตึก			90		90			9	





























|

|



—
